



Evaluación Específica del Desempeño (EED)

**“Asistencia Alimentaria
(Despensas y Desayunos
Escolares)”**

2019

**Desarrollo Integral de la Familia (DIF)
Sinaloa**

**Área responsable:
Dirección de
Asistencia Alimentaria y Social**



INDICE

CARACTERÍSTICAS DE LA EVALUACIÓN	1
ANTECEDENTES.....	3
OBJETIVOS DE LA EVALUACIÓN.....	5
OBJETIVO GENERAL.....	5
OBJETIVOS ESPECÍFICOS	5
ALCANCES.....	6
ESQUEMA DE LA EVALUACIÓN ESPECÍFICA DE DESEMPEÑO	7
CONTENIDO GENERAL	7
<i>Resultados finales del programa.....</i>	7
<i>Productos</i>	7
<i>Identificar Indicador Sectorial.....</i>	8
<i>Seguimiento a los aspectos susceptibles de mejora.....</i>	8
<i>Cobertura del programa</i>	8
CONTENIDO ESPECÍFICO.....	9
<i>Datos Generales</i>	9
<i>Resultados/Productos.....</i>	10
Descripción del Programa.....	10
Indicador Sectorial.....	14
Indicadores de Resultados e Indicadores de Servicios y Gestión.....	15
Avance de indicadores y análisis de metas.....	22
Resultados (Cumplimiento de sus Objetivos).....	23
<i>Cobertura.....</i>	25
Población Potencial.....	25
Población Objetivo	25
Población Atendida.....	26



Evolución de la Cobertura	26
Análisis de la Cobertura	27
<i>Seguimiento a Aspectos Susceptibles de Mejora</i>	28
Aspectos comprometidos	28
Avance en las acciones de mejora comprometidas en años anteriores.....	28
Conclusiones.....	29
Conclusiones.....	29
Análisis del FODA.....	29
Áreas de oportunidad y recomendaciones.....	30
Avances del Programa en el Ejercicio Fiscal Actual.....	31
Consideraciones sobre la evolución del presupuesto.....	31
Fuentes de Información	32
Calidad y suficiencia de la información disponible para la evaluación	33
Datos del proveedor adjudicado.....	33
DESARROLLO.....	34
<i>Perfil del proveedor participante</i>	34
<i>Plazos y condiciones de entrega del servicio</i>	34
ANEXOS.....	35
ANEXO 1.....	36
<i>Plantilla de Población Atendida (PPA)</i>	37



CARACTERÍSTICAS DE LA EVALUACIÓN

El Fondo de Aportaciones Múltiples (FAM) tiene dos objetivos: la asistencia social y la infraestructura educativa. Este fondo representa el 0.8% de la recaudación federal participable¹ y establece que las aportaciones otorgadas mediante el fondo “se destinarán en un 46% al otorgamiento de desayunos escolares; apoyos alimentarios; y de asistencia social a través de instituciones públicas, con base en lo señalado en la Ley de Asistencia Social. Asimismo, se destinará el 54% restante a la construcción, equipamiento y rehabilitación de infraestructura física de los niveles de educación básica, media superior y superior en su modalidad universitaria según las necesidades de cada nivel”,² según la Ley de Coordinación Fiscal (LCF). Asimismo, las entidades tendrán la obligación de hacer del conocimiento de sus habitantes los montos que reciban, las obras y acciones realizadas, el costo de cada una, su ubicación y beneficiarios. El FAM es un fondo de alta relevancia en la composición del Ramo General 33, por ser el único recurso etiquetado para la asistencia social alimentaria en las entidades federativas. Por su parte, el componente del FAM destinado a infraestructura educativa es un complemento de las estrategias de financiamiento de la educación básica, media superior y superior en el país.

El destino principal del FAM en las entidades federativas es el siguiente:

- **Asistencia Social:** otorgamiento de desayunos escolares calientes y fríos; apoyos alimentarios consistentes en despensas, alimentación en albergues, casas hogar, y utensilios para la preparación y consumo de alimentos.
- **Infraestructura Educativa Básica:** Construcción y rehabilitación de aulas, sanitarios, bibliotecas, laboratorios, talleres, áreas deportivas, salones de usos múltiples, patios, áreas administrativas y, en el caso de equipamiento, comprende sillas, bancos, butacas, pizarrones, equipo de cómputo, electrónico, de laboratorio, para talleres, etc.



- **Infraestructura Educativa Media Superior y Superior en su modalidad universitaria:** en obras de consolidación en institutos tecnológicos y en universidades públicas, que incluyen la construcción y rehabilitación de edificios con módulos de aulas, áreas administrativas, laboratorios, obras exteriores y estacionamientos, entre otras obras, y su equipamiento.

En el caso del FAM, el proceso de gestión se inicia anualmente con la determinación de los recursos del fondo en el Presupuesto de Egresos de la Federación (PEF), y la Secretaría de Hacienda y Crédito Público (SHCP) debe enterarlos mensualmente durante el año a las entidades federativas, de manera ágil y directa, sin más limitaciones ni restricciones. Las secretarías de finanzas o equivalentes reciben y transfieren los recursos del fondo a los entes ejecutores para ser administrados, registrados y ejercidos condicionando su gasto a la consecución y cumplimiento de los objetivos que para cada tipo de aportación se establecen en la propia LCF; con objeto de asignar eficiente y eficazmente los recursos a la población objetivo del fondo.

El Fondo de Aportaciones Múltiples (FAM) en cuanto a su componente de Asistencia Social, el Sistema Nacional para el Desarrollo Integral de la Familia (DIF) coordina, a nivel nacional, la Estrategia Integral de Asistencia Social Alimentaria y Desarrollo Comunitario (EIASADC), cuyo propósito es "Contribuir a un estado nutricional adecuado y al desarrollo comunitario de la población en condiciones de vulnerabilidad, mediante el impulso de comunidades autogestivas, organizadas y con participación activa, así como el consumo de una alimentación nutritiva, suficiente y de calidad, fortalecida por la educación nutricional y el aseguramiento de la calidad alimentaria para mejorar su bienestar."

^{1/} Artículo 39 de la Ley de Coordinación Fiscal.

^{2/} Artículo 40 de la Ley de Coordinación Fiscal.



ANTECEDENTES

El Sistema Nacional DIF, busca mediante el ejercicio eficiente de los recursos, el mejoramiento de la capacidad y calidad de los servicios de asistencia social en materia de alimentación y salud para favorecer la disminución de las brechas de desigualdad y garantía del ejercicio de los derechos (salud y alimentación), de las personas en condiciones de vulnerabilidad, además del fomento a la salud y bienestar comunitario a través, no solo de la entrega de apoyos alimentarios sino de raciones nutritivas, acompañadas de acciones de educación en materia de nutrición, salud y bienestar comunitario.

Los apoyos alimentarios que se hacen llegar a la población beneficiaria, a través de los programas: Desayunos Escolares; Programa de Asistencia Social Alimentaria en los Primeros 1000 Días de Vida; Programa de Asistencia Social Alimentaria a Personas de Atención Prioritaria y Programa de Asistencia Social Alimentaria a Personas en Situación de Emergencia o Desastre, tienen sustento en los Criterios de Calidad Nutricia contenidos en el documento de la EIASADC, en congruencia con las características de una alimentación correcta y de acuerdo con la NOM-043-SSA2-2012, Servicios básicos de salud. Promoción y educación para la salud en materia alimentaria. Criterios para brindar orientación.

Las modificaciones en la distribución del recurso del Ramo 33 del Fondo de Aportaciones Múltiples componente de Asistencia Social a las entidades federativas, se derivan de los resultados obtenidos por los Sistemas Estatales DIF en el Índice de Desempeño 2019. Asimismo, la Fórmula para la distribución del recurso se hizo considerando el presupuesto histórico asignado, cuyo valor es del 96%; Índice de Vulnerabilidad Social por carencia alimentaria con valor del 1% y el Índice de Desempeño 2019 con valor del 3%.

En este ejercicio de evaluación interna, hemos adoptado los Términos de Referencia (TdR) para la Evaluación Específica del Desempeño (EED),



ajustándonos en lo posible a los formatos e indicadores, con las adecuaciones pertinentes a nuestro entorno.

Esta evaluación fue realizada en su totalidad por funcionarios del Gobierno del Estado de Sinaloa.



OBJETIVOS DE LA EVALUACIÓN

OBJETIVO GENERAL

Contar con una valoración del desempeño del programa **Asistencia alimentaria (despensas y desayunos escolares)**, con base en la información entregada por las unidades responsables de los programas de las dependencias o entidades, a través de la Evaluación Específica de Desempeño (EED), para contribuir a la toma de decisiones.

OBJETIVOS ESPECÍFICOS

1. Reportar los resultados y productos de los programas evaluados durante el ejercicio fiscal a evaluar, mediante el análisis de los indicadores de resultados y de los indicadores de servicios y gestión.
2. Analizar el avance de las metas de los indicadores de la Matriz de Indicadores para Resultados (MIR), respecto de años anteriores y el avance en relación con las metas establecidas para el ejercicio fiscal a evaluar.
3. Identificar los principales aspectos susceptibles de mejora de los programas.
4. Analizar la evolución de la cobertura y el presupuesto de los programas.
5. Identificar las fortalezas, los retos y las recomendaciones de los programas.
6. Contar con una Evaluación Integral del Desempeño de los temas de política pública, con una breve relatoría y una matriz de monitoreo y evaluación por programa que valore su desempeño en distintas áreas.



ALCANCES

Contar con un diagnóstico sobre la capacidad institucional, organizacional y de gestión de los programas orientada hacia resultados. Además de proveer información que retroalimente el diseño, la gestión y los resultados de los programas.



ESQUEMA DE LA EVALUACIÓN ESPECÍFICA DE DESEMPEÑO

CONTENIDO GENERAL

La EED de cada programa se debe realizar con base en la información proporcionada por las unidades responsables de los programas. La información entregada se considera validada, tanto en su contenido y calidad, por la Dirección de Evaluación.

Con el objetivo de contribuir a la toma de decisiones, la evaluación se divide en cinco temas:

RESULTADOS FINALES DEL PROGRAMA

Los impactos del programa con base en los resultados obtenidos.

Los valores del avance realizado de los indicadores de Fin y Propósito de la MIR del programa; para lo cual se deben seleccionar un máximo de cinco indicadores de resultados que expliquen mejor el nivel de objetivos del programa, considerando los criterios establecidos en el Anexo II. Además, se debe realizar un análisis del avance que han tenido los indicadores de la MIR, considerando los valores de años anteriores y sus metas.

PRODUCTOS

La valoración sobre los bienes y servicios que otorga cada programa se debe realizar con base en los indicadores seleccionados, componentes de la MIR.



IDENTIFICAR INDICADOR SECTORIAL

Se seleccionará el indicador del programa sectorial al que se encuentra vinculado y al que contribuye con el logro de sus objetivos; se deben incluir los datos del indicador sectorial y la meta del mismo.

SEGUIMIENTO A LOS ASPECTOS SUSCEPTIBLES DE MEJORA

Se deben reportar los aspectos susceptibles de mejora por cada programa con base en sus documentos de trabajo, de igual forma, se deben incluir las acciones emprendidas por los programas y su avance reportado.

COBERTURA DEL PROGRAMA

El análisis y la valoración de la cobertura se deben realizar con base en la cobertura del programa.

Con base en la información de cada tema, se debe elaborar una valoración global del desempeño de cada programa, resaltando sus principales resultados, fortalezas y retos.



CONTENIDO ESPECÍFICO

La EED debe integrar los siguientes apartados para cada uno de los programas:

1. Datos Generales
2. Resultados / Productos
3. Cobertura
4. Seguimiento a Aspectos Susceptibles de Mejora
5. Conclusiones de la Evaluación

DATOS GENERALES

- **Unidad Administrativa:** Desarrollo Integral de la Familia (DIF) Sinaloa.
- **Unidad Responsable:** Desarrollo Integral de la Familia (DIF) Sinaloa.
- **Año de Inicio:** No se cuenta con el año de inicio de este programa.
- **Presupuesto:** \$267,630,348.60.
- **Alineación del programa al Plan Estatal de Desarrollo (PED):** E – Prestación de Servicios públicos. El objetivo del PED es proteger y garantizar los derechos de la población vulnerable mediante estrategias de asistencia social que salvaguarden su bienestar y promuevan su desarrollo integral.
- **Resumen narrativo de la MIR:** Este programa no cuenta con la Matriz de Indicadores de Resultados (MIR).



RESULTADOS/PRODUCTOS

DESCRIPCIÓN DEL PROGRAMA

El programa tiene como objetivo contribuir a la seguridad alimentaria de la población atendida mediante la implementación de programas alimentarios, con criterios de calidad nutricia, acompañados de acciones de orientación alimentaria y producción de alimentos, mediante los siguientes instrumentos:

1. Distribución y entrega de despensas alimentarias:

- 1.1. **Propósito:** Contribuir a la seguridad alimentaria de la población en condiciones de riesgo y vulnerabilidad, mediante la entrega de apoyo alimentario diseñado bajo criterios de calidad nutricia, acompañados de acciones de orientación alimentaria, aseguramiento de la calidad y producción de alimentos.
- 1.2. **Alcance:** Aplica a las personas de atención prioritaria en situación de emergencia o desastre y niños en los primeros 1,000 días de vida. Inicia cuando el director de asistencia alimentaria y social elabora la distribución de despensas por municipio y termina cuando el jefe de departamento de despensas revisa el concentrado de embargues o cuando el director de asistencia alimentaria y social contacta al proveedor para solventar irregularidades. Aplica al director de asistencia alimentaria y social, al jefe del departamento de despensas, a los DIF municipales, al jefe del departamento de bienes y suministros, encargado de almacén y a las coordinadoras del departamento de despensas en los municipios.
- 1.3. **Políticas de operación:** El apoyo tendrá temporalidad de 1 año, se suspenderá cuando sean canalizados a otras instituciones. El apoyo se otorgará en todos los casos, siempre y cuando no cuenten con el apoyo de



otro programa similar. La integración de estos apoyos deberá contener como mínimo cinco productos de la canasta básica. La selección de los beneficiarios se hará posterior a la realización del estudio socioeconómico. Se verán beneficiados del programa de Asistencia Alimentaria las personas de atención prioritaria, personas en situación de emergencia o desastre y niños en los primeros 1,000 días de vida que radique en el Estado de Sinaloa de manera temporal o permanente sin distinción. En caso de desastre, se apoyará con una despensa tipo personas en situación de emergencia o desastre queda exento de pago. El monto de las cuotas de recuperación será de \$10.00 pesos por despensa de personas en situación de emergencia o desastre, personas de atención prioritaria y niños en los primeros 1,000 días de vida, menores de 6 a 11 meses y de \$200.00 pesos para los espacios de alimentación, encuentro y desarrollo. Se distribuye 4 tipos de despensa: personas de atención prioritaria, personas en situación de emergencia o desastre, niños en los primeros 1,000 días de vida y menores de 6 a 11 meses.

2. *Desayunos escolares fríos:*

2.1. Propósito: Concientizar a los niños y padres de familia en el tema de la obesidad promoviendo una alimentación correcta, mediante la entrega de desayunos fríos, desayunos calientes o comidas con base en los criterios de calidad nutricia y acompañados de acciones de orientación alimentaria, aseguramiento de calidad y producción de alimentos que contribuyan a la seguridad alimentaria de los beneficiarios.

2.2. Alcance: Esta actividad aplica a población vulnerable en zona urbana y rural en los municipios del Estado de Sinaloa, inicia con la elaboración del calendario de distribución de la cantidad de desayunos que se entregarán a cada municipio durante el año, abriendo así un expediente para archivo



y termina cuando se anexan los reportes mensuales y notas de embarque al expediente. Participa el director de asistencia alimentaria y social, el jefe del departamento de desayunos escolares, auxiliar administrativo del departamento de desayunos escolares, nutriólogo de desayunos escolares fríos, el responsable del programa del Sistema DIF Municipal y las escuelas beneficiadas.

2.3. Políticas de operación: La recepción de las solicitudes de las escuelas para participar en el programa de desayunos fríos se hará a través del Sistema DIF perteneciente a su municipio. Para beneficiarse del programa, la escuela deberá cumplir con el perfil establecido. Las escuelas deberán contar con un comité de padres de familia, coordinadores con maestros y director del plantel para el manejo del programa. Los padres de familia deben participar en la recepción y distribución de insumos, vigilar el consumo del desayuno por los menores y, en coordinación con los directores de los planteles, manejar las cuotas de recuperación y hacer el pago oportuno de las mismas al Sistema DIF Municipal que le corresponda. La participación del personal docente se apegará a lo establecido en las reglas de operación emitidas por los Sistemas Estatales DIF y DIF Municipal. El monto de la cuota de recuperación que se les cobrará a los municipios será de \$0.50 por desayuno.

3. *Desayunos escolares calientes:*

3.1. Propósito: Concientizar a los niños y padres de familia en el tema de la obesidad promoviendo una alimentación correcta, mediante la entrega de desayunos fríos, desayunos calientes o comidas con base en los criterios de calidad nutricia y acompañados de acciones de orientación alimentaria, aseguramiento de calidad y producción de alimentos que contribuyan a la seguridad alimentaria de los beneficiarios.



3.2. **Alcance:** Inicia cuando se reciben solicitudes para el programa de desayunos escolares calientes por parte de los DIF Municipales y termina cuando el jefe del departamento de desayunos escolares elabora el concentrado de informes.

3.3. **Políticas de operación:** Las escuelas participantes deberán contar con el programa de desayunos escolares fríos. Las comunidades que deseen formar parte del programa de desayunos escolares calientes no deberán estar beneficiadas por ningún otro apoyo de asistencia social. Las escuelas que deseen participar deberán contar por lo menos con 100 niños. Para poder desarrollar el programa los directivos de la escuela participante deberán comprometerse a que el programa tenga un buen funcionamiento. El compromiso deberá ser también de parte de los padres de familia. El monto de la cuota de recuperación es de \$50.00 pesos por despensa de desayuno caliente.

4. *Nutrición y orientación alimentaria:*

4.1. **Propósito:** Brindar opciones prácticas en la selección, preparación y consumo de alimentos a través de acciones formativas y participativas con perspectiva familiar y comunitaria, de género, regional y de apoyo a la seguridad alimentaria, para promover la integración de una alimentación correcta en los beneficiarios de los programas alimentarios.

4.2. **Alcance:** Estas actividades aplican a la población del estado atendida con los programas de la Estrategia Integral de Asistencia Social Alimentaria (EIASA), que desarrolla el Sistema Nacional DIF (SNDIF). Inicia con la planeación anual de las acciones de orientación alimentaria incluidas en el Proyecto Estatal Anual, realizando capacitaciones a nutriólogos y a las



personas responsables de los programas alimentarios, abriendo así un expediente para archivo. Termina cuando se anexan los reportes mensuales a dicho expediente, se informa al director de asistencia alimentaria y social, el número de comunidades y el número de personas beneficiadas con acciones de orientación alimentaria y se integra información al Informe Parcial de Cumplimiento del PEA (IPPEA) documento requerido por SNDIF a fin de año. Esta actividad aplica al director de asistencia alimentaria y social, al jefe de departamento de nutrición y orientación alimentaria, nutriólogos o responsables de los programas alimentarios de los SMDIF y al personal auxiliar pasantes de servicio social de la carrera de nutrición.

4.3. Políticas de operación: El responsable de realizar las acciones de orientación alimentaria, así como elaborar los reportes mensuales es el nutriólogo que labore en cada uno de los Sistemas Municipales DIF, en los municipios que no cuentan con nutriólogo los responsables de realizar dichas acciones serán los encargados de los programas alimentarios. El reporte mensual deberá ser presentado los días primeros de cada mes. El programa va dirigido a niñas, niños, adolescentes, adultos, mujeres embarazadas, adultos mayores y personas con discapacidad, con el apoyo de despensas y desayunos escolares (fríos y calientes).

INDICADOR SECTORIAL

Indicador del programa sectorial al que se encuentra vinculado y al que contribuye con el logro de sus objetivos:

- **Nombre del Indicador sectorial al que se vincula directamente:**
Fortalecimiento a Familias en Desventaja.



- Avance del indicador sectorial: 100% anual.
- Meta del indicador sectorial: 3.33% (20% por 6 años Plan Estatal de Desarrollo).

INDICADORES DE RESULTADOS E INDICADORES DE SERVICIOS Y GESTIÓN

Indicadores de Resultados e Indicadores de Servicios y Gestión al que se encuentran vinculados el programa:

1. **Nombre:** Porcentaje de la población en Sinaloa con carencia por acceso de alimentación.

Definición: Porcentaje de variación de población atendida.

Sentido del indicador: Ascendente.

Método de Cálculo: $I_t = [(D1, t / D2, t) \times 100]$ D1t = Personas con carencia por acceso a la alimentación. D2t = Total de personas en Sinaloa.

Unidad de Medida: Porcentaje.

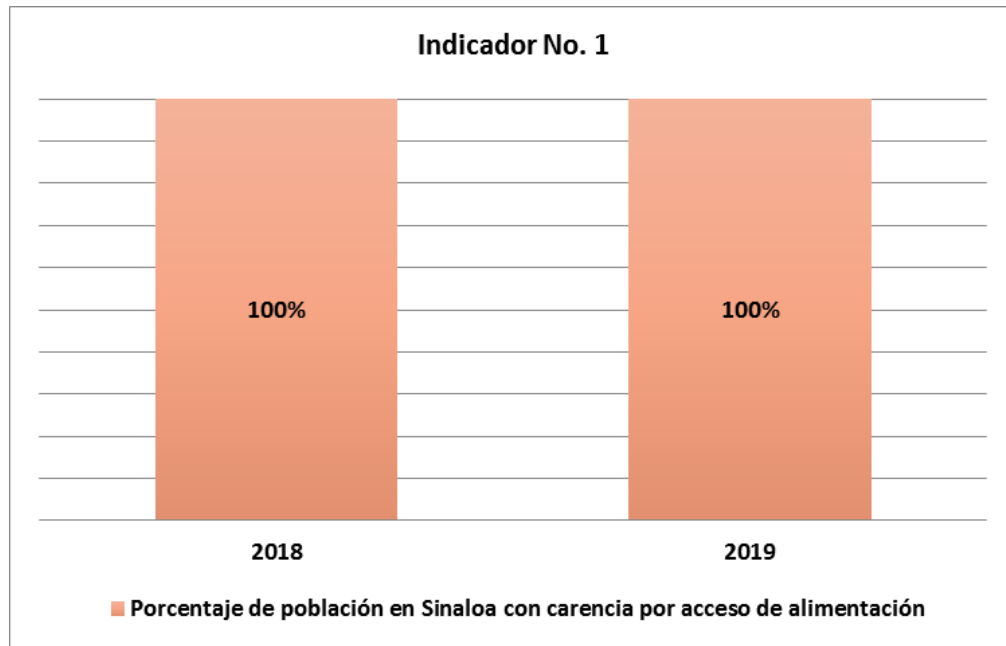
Frecuencia de Medición del Indicador: Sexenal.

Año Base del indicador: 2017.

Meta del Indicador: 100%.

Valor del Indicador: 100%.

Valor inmediato anterior: 100%.



2. **Nombre:** Porcentaje de personas con carencia por acceso de alimentación atendida.

Definición: Monitoreo de porcentaje de población atendida.

Sentido del indicador: Ascendente.

Método de Cálculo: $It = (D1t / D2t) \times 100$ D1t = Personas con carencia por acceso a la alimentación. D2t = Personas con carencias por acceso a la alimentación en el padrón.

Unidad de Medida: Porcentaje.

Frecuencia de Medición del Indicador: Anual.

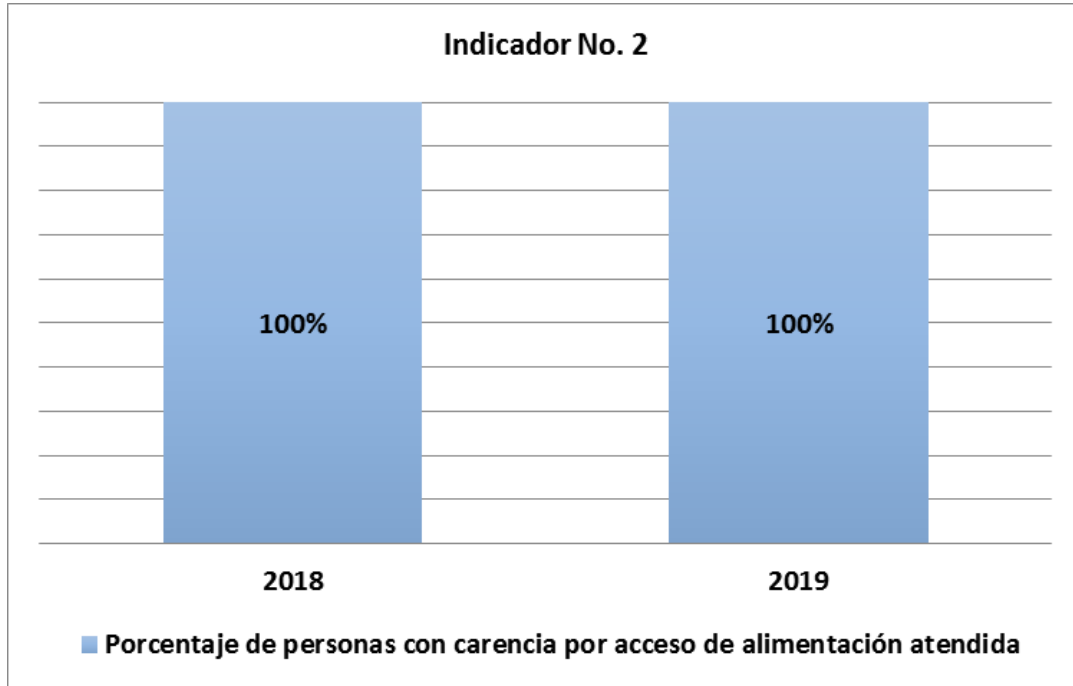
Año Base del indicador: 2017.

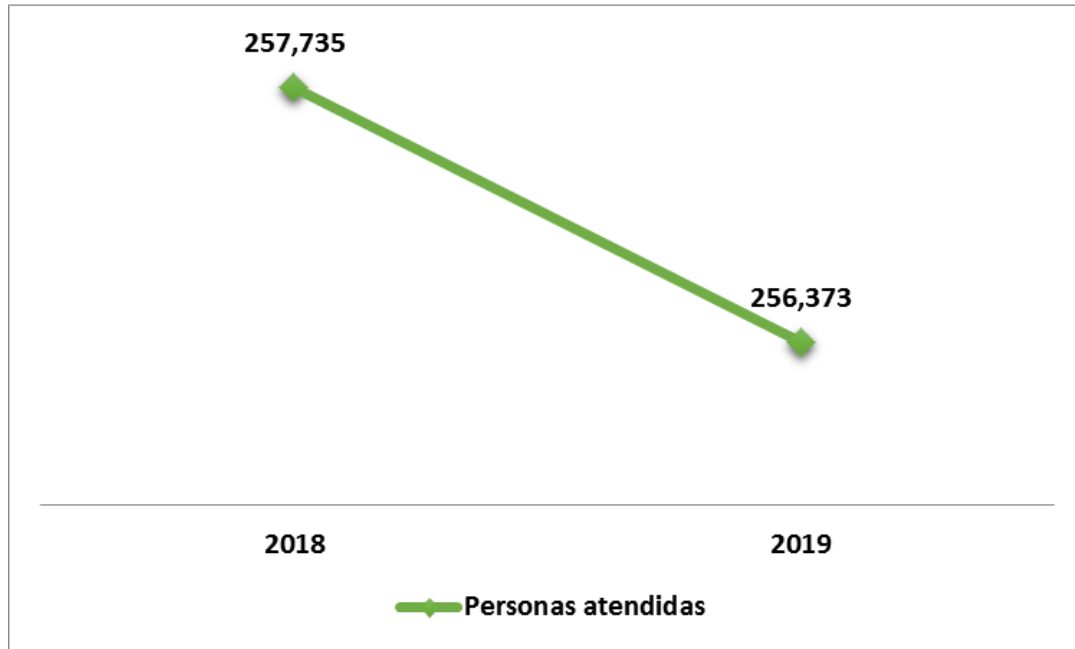
Meta del Indicador: 100%.



Valor del Indicador: 100%.

Valor inmediato anterior: 257,735 personas.





3. **Nombre:** Porcentaje de despensas entregadas.

Definición: Monitoreo de porcentaje de despensas entregadas.

Sentido del indicador: Ascendente.

Método de Cálculo: $It = (D1t / D2t) \times 100$ D1t = Personas con carencia por acceso a la alimentación. D2t = Despensas programadas.

Unidad de Medida: Porcentaje.

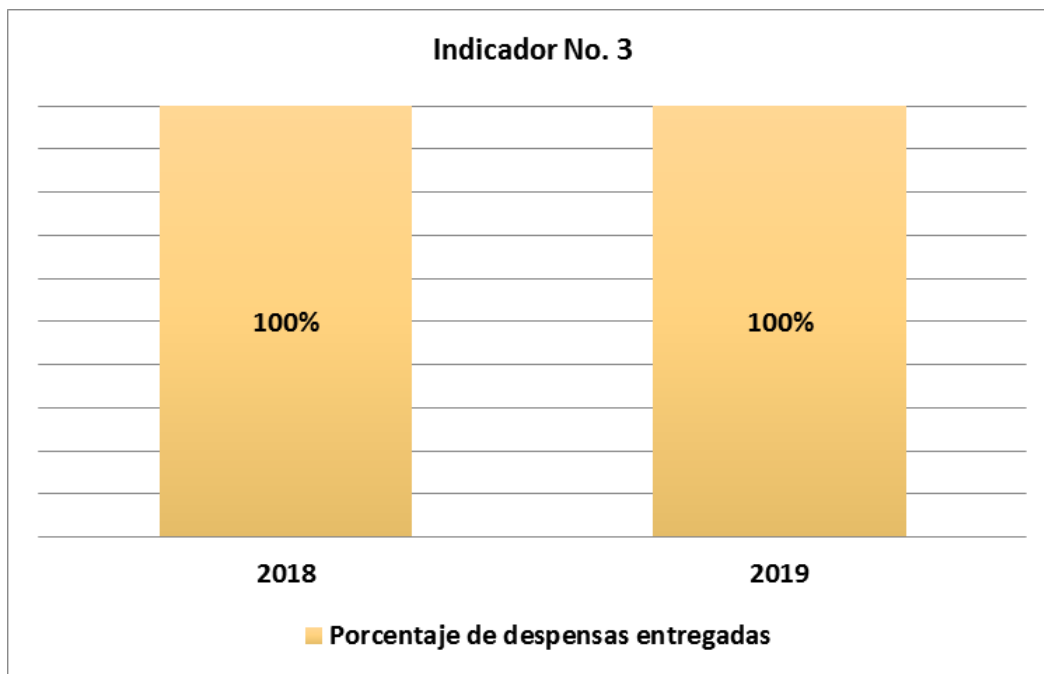
Frecuencia de Medición del Indicador: Mensual.

Año Base del indicador: 2017.

Meta del Indicador: 100%.

Valor del Indicador: 100%.

Valor inmediato anterior: 100%.



4. **Nombre:** Porcentaje de localidades con capacitación recibida.

Definición: Monitoreo de porcentaje de capacitación.

Sentido del indicador: Ascendente.

Método de Cálculo: $It = (D1t / D2t) \times 100$ D1t = Localidades con capacitación recibida. D2t = Localidades programadas.

Unidad de Medida: Porcentaje.

Frecuencia de Medición del Indicador: Mensual.

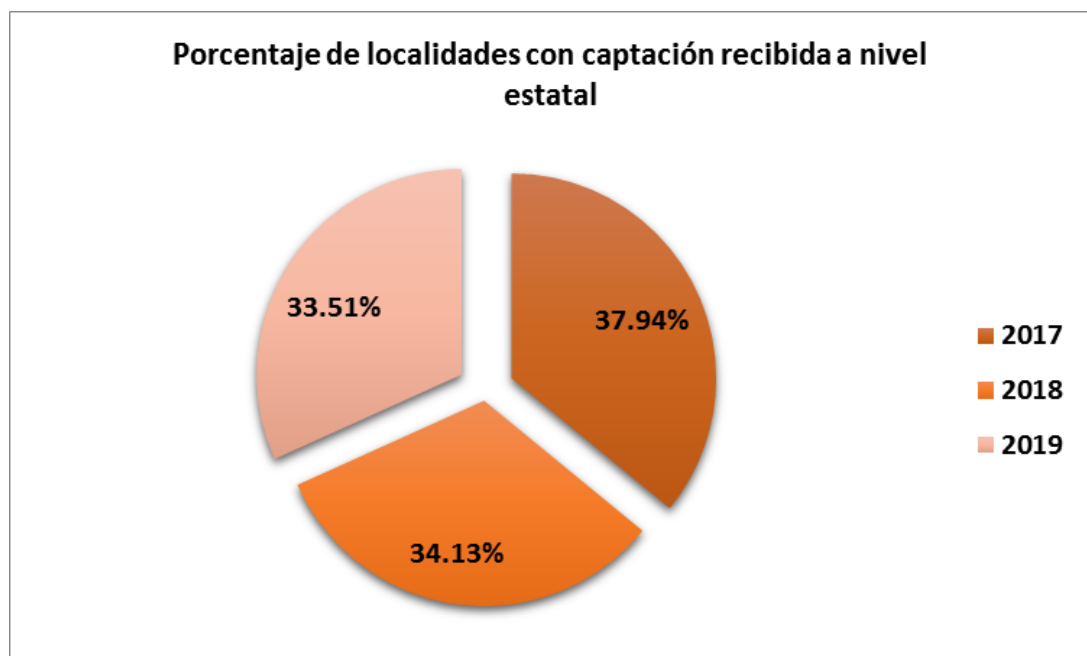
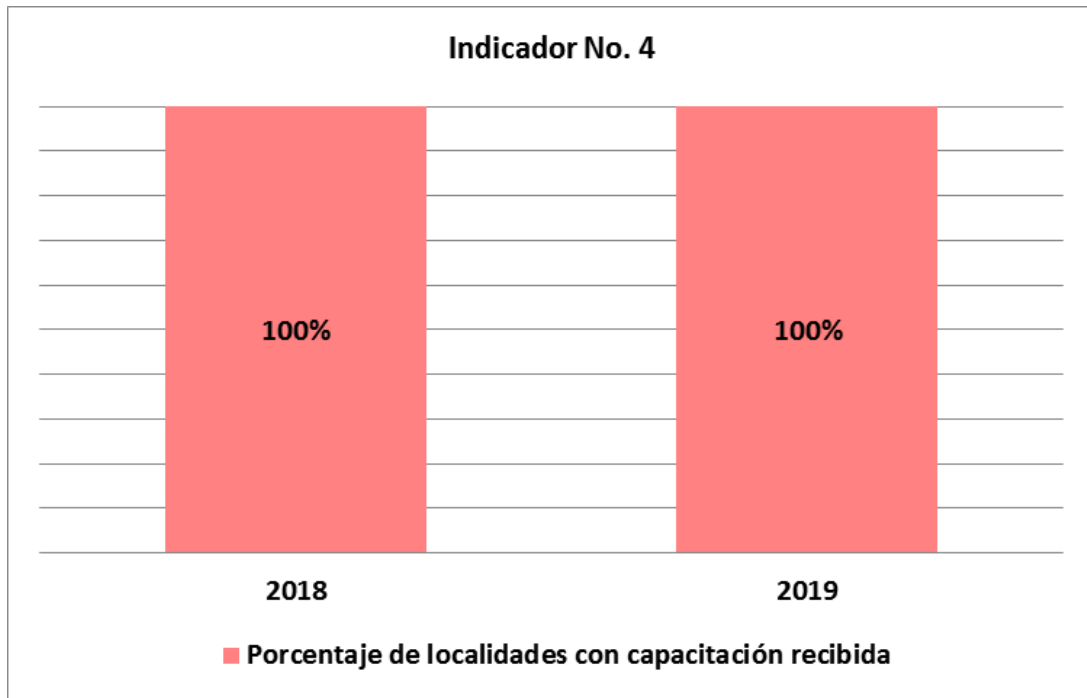
Año Base del indicador: 2017.

Meta del Indicador: 100%.



Valor del Indicador: 100%.

Valor inmediato anterior: 100%





5. **Nombre:** Porcentaje de realización de la programación anual de la entrega de despensas.

Definición: Monitoreo de la programación anual de entrega de despensas a partir de la recepción de padrones.

Sentido del indicador: Ascendente.

Método de Cálculo: $I_t = \frac{D1t}{D1t} = 100\%$ si se realiza la actividad; 0% en caso contrario.

Unidad de Medida: Porcentaje.

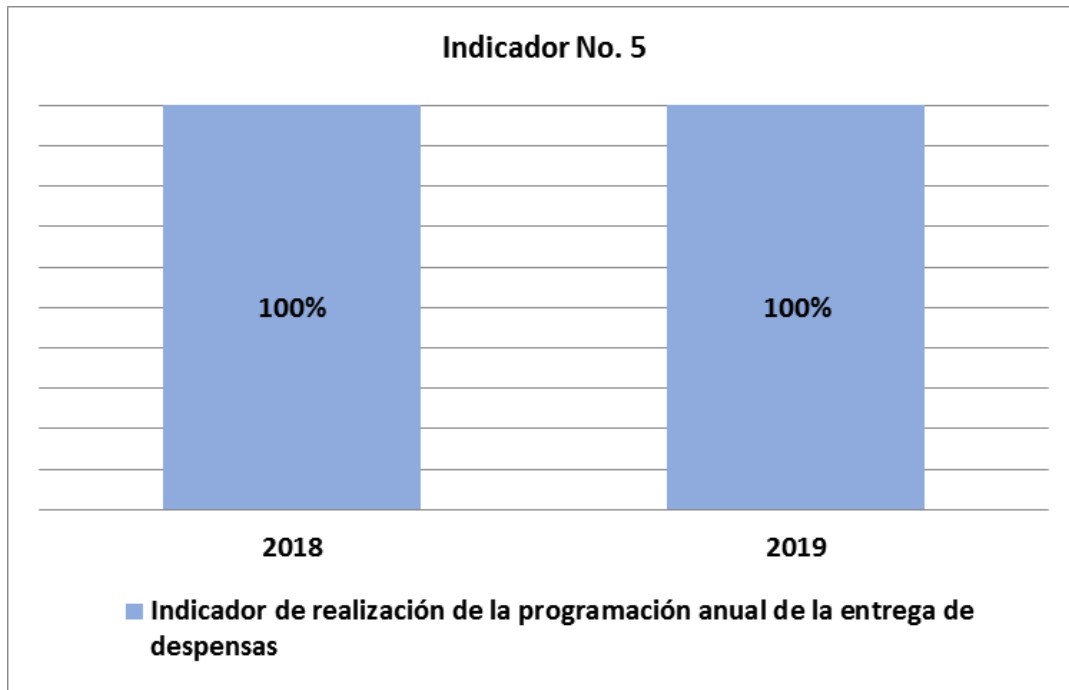
Frecuencia de Medición del Indicador: Mensual.

Año Base del indicador: 2017.

Meta del Indicador: 100%.

Valor del Indicador: 100%.

Valor inmediato anterior: 100%.



AVANCE DE INDICADORES Y ANÁLISIS DE METAS

El programa tiene una meta inicial de entrega de despensas y desayunos escolares, la cantidad se adecua conforme a la suficiencia presupuestal, factor que delimita el alcance deseado, de manera que no afecte la calidad y el contenido de las despensas, cumpliendo al 100% con lo planeado.

Los programas Despensas y Desayunos Escolares (Fríos y Calientes) contribuyen al indicador objetivo sectorial de Fortalecimiento a Familias en Desventaja, al localizar sus acciones en impulsar la inclusión de la población con alta y muy alta marginación con carencia por acceso a la alimentación, garantizando la seguridad alimentaria el presupuesto del programa significa el 90% del Fondo de Aportaciones Múltiples (FAM), ya que el 10% restante se utilizó para proyectos de Asistencia Social.



RESULTADOS (CUMPLIMIENTO DE SUS OBJETIVOS)

EFFECTOS ATRIBUIBLES

El programa no cuenta con evaluaciones de impacto. Por lo anterior, se considera el documento “Evolución de las dimensiones de pobreza” de CONEVAL como un hallazgo relacionado con el propósito del programa.
<https://www.coneval.org.mx/Medicion/Paginas/Evolucion-de-las-dimensiones-de-pobreza.aspx>

OTROS EFECTOS

El Sistema DIF Sinaloa no cuenta con presupuesto para llevar a cabo evaluaciones. La evaluación con la que se cuenta es el Índice de Desempeño, misma que es efectuada por el Sistema Nacional DIF.

OTROS HALLAZGOS

Este programa no cuenta con otros hallazgos.

VALORACIÓN

- **Adecuada:** el indicador es claro debido a que las variables con las que se construye están definidas con precisión y permiten evaluar el desempeño del programa en su objetivo de fin.
- **Relevante:** es un indicador de cobertura.



- **Económico:** debido a que la fuente de información de las variables utilizadas es prácticamente nula, ya que la dependencia lo recolecta.

Los indicadores cuentan con fichas técnicas, las cuales contienen nombre del indicador, definición, método de cálculo, unidad de medida y frecuencia de medición, línea base, metas, comportamiento del indicador en términos de tiempo y valor esperado, lo que permite identificar si su comportamiento será ascendente o descendente.



COBERTURA

POBLACIÓN POTENCIAL

El programa cuenta con una población potencial definida:

- **Definición:** Sujetos en condiciones de riesgo y vulnerabilidad con carencia alimentaria.
- **Unidad de medida:** Personas.
- **Valor:** 256,373 personas beneficiadas en 2019.

POBLACIÓN OBJETIVO

El programa cuenta con una población objetivo definido:

- **Definición:** Menores de 5 años en riesgo no escolarizados, niños y niñas entre 6 y 11 meses, grupos de Riesgo, sujetos de asistencia social preferentemente, adolescentes, mujeres embarazadas, mujeres en periodo de lactancia, adultos mayores, personas que han sido afectadas por algún fenómeno natural destructivo; así como a niñas, niños y adolescentes en condiciones de riesgo y vulnerabilidad que asisten a planteles oficiales del Sistema Educativo Nacional ubicados en zonas indígenas, rurales y urbano marginadas preferentemente.
- **Unidad de medida:** Personas.
- **Valor:** 256,373 personas beneficiadas en 2019, se incluyen beneficiados por desastres naturales los cuales, reciben únicamente un apoyo y no están en el padrón.



POBLACIÓN ATENDIDA

El programa cuenta con una población atendida de **139,580** personas, las cuales se atendieron en 18 localidades del estado de Sinaloa, **72,923** personas son mujeres y **66,657** personas son hombres, se atendieron a **23,554** infantes de 0 a 5 años y 11 meses, **84,619** niñas y niños de 6 a 12 meses y 11 meses, **2,038** adolescentes de 13 a 17 años y 11 meses, **2,919** jóvenes de 18 a 29 años y 11 meses, **9,831** adultos de 30 a 64 años y 11 meses, **11,363** adultos mayores de 65 años y a **5,256** personas con discapacidad.

Podrá encontrar la información anterior al final de este documento, en el apartado de Anexos como “*Anexo 1. Plantilla de Población Atendida (PPA)*”.

EVOLUCIÓN DE LA COBERTURA

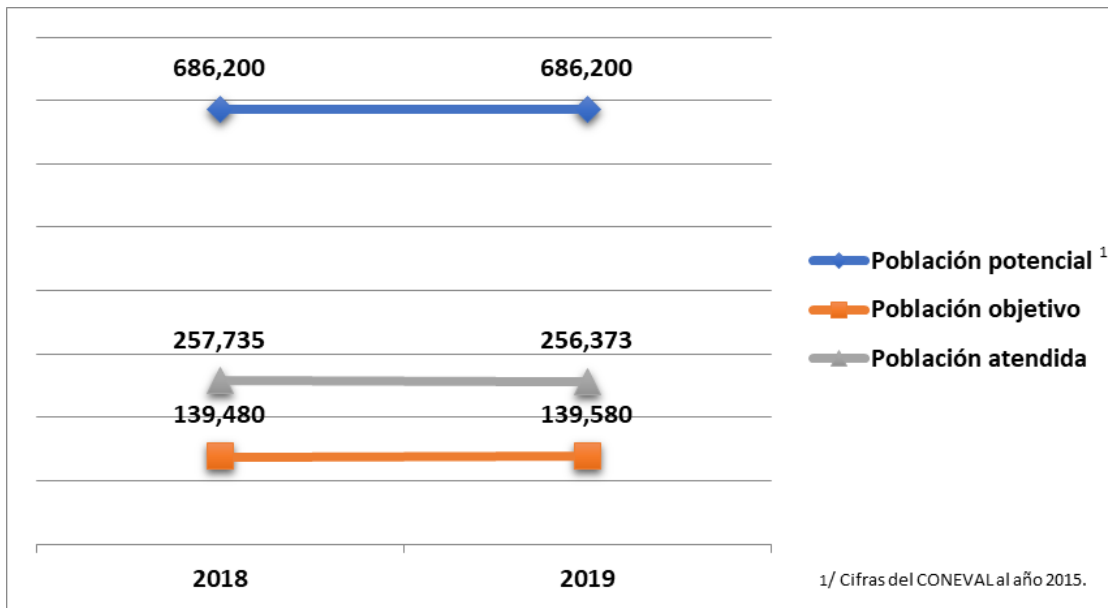
En 2019 el programa ha mantenido la **cobertura al 100%** de la población en el Estado con carencia por acceso de alimentación.

Se atendió el 100% de las personas con carencia por acceso a la alimentación cuyo padrón es de **139,580** personas lo cual representa un incremento de 100 personas con respecto al año 2018 (139,480), además de atender a **116,793** personas pertenecientes a comunidades Indígenas, pescadores y a afectados por desastres naturales, lo anterior, se cubrió con recurso federal (FAM) en su totalidad.

Se obtiene un total de **256,373** personas atendidas una diferencia de 1,362 personas menos que en 2018 (257,735).



Además se incrementó el apoyo de fruta fresca a las niñas y niños que acuden a los planteles oficiales del sistema educativo nacional.



ANÁLISIS DE LA COBERTURA

En el año 2019, se incrementó el padrón de personas que son beneficiadas, cabe señalar que las **256,373** personas beneficiadas incluyen beneficiados por desastres naturales, comunidades indígenas y pescadores, estos dos grupos presentaron un incremento en el apoyo, así como el apoyo de fruta fresca a las niñas y niños que acuden a los planteles oficiales del sistema educativo nacional.

Se da prioridad de atención a los municipios de alta y muy alta marginación.

Las limitaciones que se encuentran en la cobertura se deben a la situación geográfica en el Estado, aunado a la carencia presupuestal de los municipios para la entrega de los apoyos a las comunidades.



SEGUIMIENTO A ASPECTOS SUSCEPTIBLES DE MEJORA

ASPECTOS COMPROMETIDOS

El programa no cuenta con avances en las acciones de mejora comprometidas, debido a que no tiene Aspectos Susceptibles de Mejora (ASM).

AVANCE EN LAS ACCIONES DE MEJORA COMPROMETIDAS EN AÑOS ANTERIORES

El programa no cuenta con avances en las acciones de mejora comprometidas, debido a que no tiene Aspectos Susceptibles de Mejora (ASM).



CONCLUSIONES

CONCLUSIONES

Se apoya el 100% de los padrones en cada uno de los municipios, y se incrementó el apoyo de fruta fresca a las niñas y niños que acuden a los planteles oficiales del sistema educativo.

ANÁLISIS DEL FODA

FORTALEZAS

- Los productos de las despensas y desayunos escolares en sus dos modalidades cumplen con los criterios de calidad nutricia.
- El programa cuenta con un Sistema de Información y Seguimiento de los beneficiarios mensuales (padrón).
- Hay una buena comunicación con los SMDIF, planteles escolares y empresas agrícolas.
- Se cuenta con procedimientos para cada uno de los programas.

OPORTUNIDADES

- Aprovechar las recomendaciones que realiza DIF Nacional, en base a los Lineamientos de la Estrategia Integral de Asistencia Social Alimentaria (EIASA) mismos que son emitidos cada año.



- Buscar los mecanismos para que los Sistema Municipales DIF apoyen a las localidades de Alta y Muy Alta Marginación con los programas alimentarios.
- Mantener actualizado y en caso de ser posible incrementar el padrón de beneficiarios.

DEBILIDADES

- Limitación en la entrega de apoyos a las comunidades, por la situación geográfica del Estado, lo cual limita la cobertura del programa aunado a la carencia presupuestal de los Municipios, para la entrega de los apoyos.

AMENAZAS

- Posible incumplimiento de las metas propuestas debido a la falta de entrega de apoyos en algunas comunidades por su ubicación geográfica, así como la carencia presupuestal de los Municipios, para la entrega de los apoyos.

ÁREAS DE OPORTUNIDAD Y RECOMENDACIONES

- Mejorar los mecanismos de supervisión y seguimiento de los Programas Alimentarios del SEDIF con los SMDIF, con el objeto de brindar una mejor atención.



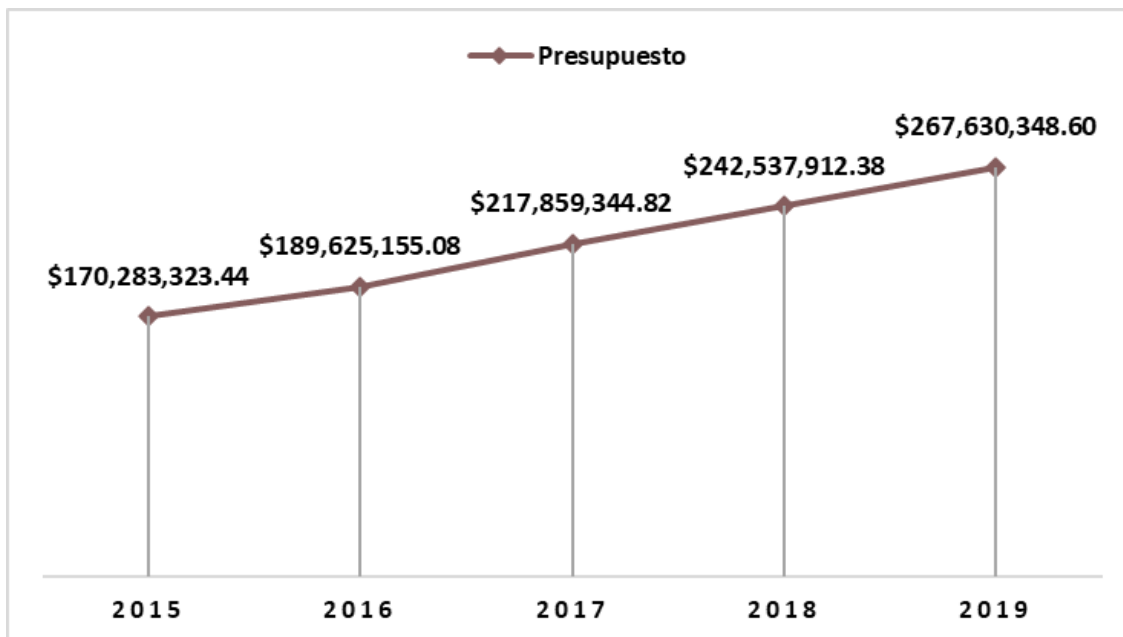
- Incrementar capacitaciones al personal que atiende los programas alimentarios en los SMDIF para mejorar la eficiencia en los mismos.
- Ofrecer más capacitaciones de Orientación Alimentaria al personal de Nutrición de los SMDIF.

AVANCES DEL PROGRAMA EN EL EJERCICIO FISCAL ACTUAL

- Cumplimiento en sus metas y avances de manera ascendente con lo proyectado en año 2019.
- Incremento en Dotación de Fruta Fresca a las niñas y niños que acuden a los planteles escolares del sistema educativo nacional.
- Monitoreo a través de base de datos a los SMDIF.

CONSIDERACIONES SOBRE LA EVOLUCIÓN DEL PRESUPUESTO

Los recursos programados para cada año representan el 100% de la meta anual, apoyando a personas con carencias de acceso alimentarios.



Para el ejercicio 2019, se ejerció un presupuesto de \$267,630,348.60 el cual representa el 90% de presupuesto del FAM ya que el 10% restante es para proyectos de Asistencia Social.

Año	Presupuesto
2015	\$ 170,283,323.44
2016	\$ 189,625,155.08
2017	\$ 217,859,344.82
2018	\$ 242,537,912.38
2019	\$ 267,630,348.60

FUENTES DE INFORMACIÓN

- Padrón de Beneficiarios,



- Lineamientos de la Estrategia Integral de Asistencia Alimentaria,
- Reglas de Operación de los Programas Alimentarios,
- Presupuesto de Egresos,
- Contratos de adquisiciones de los programas Alimentarios, y
- Calendarizado de la Dirección de Asistencia Alimentaria y Social.

CALIDAD Y SUFICIENCIA DE LA INFORMACIÓN DISPONIBLE PARA LA EVALUACIÓN

- Seguir las recomendaciones que realiza DIF Nacional, en base a los Lineamientos de la Estrategia Integral de Asistencia Social Alimentaria (EIASA) mismos que son emitidos cada año.
- Cumplir con las Reglas de Operación de los Programas (ROP) Alimentarios del Sistema DIF Sinaloa.
- Buscar que los Sistema Municipales DIF apoyen a las localidades de Alta y Muy Alta Marginación con los programas alimentarios.

DATOS DEL PROVEEDOR ADJUDICADO

La evaluación de este programa es interna y fue realizada en su totalidad por funcionarios del Gobierno del Estado de Sinaloa.



DESARROLLO

Como se mencionó anteriormente, la información para la evaluación será proporcionada por las unidades responsables de los programas y unidades de evaluación de las dependencias o entidades.

Los productos que se entregarán serán revisados y validados por las unidades responsables de los programas y en el caso del Informe de la EED también por las dependencias para sus comentarios en los formatos.

Adicionalmente, se puede estar en contacto con la unidad responsable de la ejecución del programa.

PERFIL DEL PROVEEDOR PARTICIPANTE

La evaluación de este programa es interna y fue realizada en su totalidad por funcionarios del Gobierno del Estado de Sinaloa.

PLAZOS Y CONDICIONES DE ENTREGA DEL SERVICIO

La evaluación de este programa es interna y fue realizada en su totalidad por funcionarios del Gobierno del Estado de Sinaloa.



ANEXOS



ANEXO 1

PLANTILLA DE POBLACIÓN ATENDIDA (PPA)

Clave Estado	Nombre Estado	Clave Municipio	Nombre Municipio	Nombre Localidad	Total	Mujeres	Hombres	Infantes 0 - 5 años y 11 meses	Niñas y niños 6 - 12 años y 11 meses	Adolescentes 13 - 17 años y 11 meses	Jóvenes 18 - 29 años y 11 meses	Adultos 30 - 64 años y 11 meses	Adultos mayores > 65 años	Indígenas	No Indígenas	Personas con discapacidad
25	SINALOA	1	AHOME	MOCHIS, LOS	2,178	1,128	1,050	227	1,688	73	67	36	40	0	0	47
25	SINALOA	1	AHOME	AGUA NUEVA	65	37	28	2	61	2	0	0	0	0	0	0
25	SINALOA	1	AHOME	AHOME	865	406	459	8	851	6	0	0	0	0	0	0
25	SINALOA	1	AHOME	BACAPOROBAMPO	172	116	56	10	70	0	11	40	36	0	0	5
25	SINALOA	1	AHOME	BACHOMOBAMPO NUMERO DOS	20	17	3	0	0	0	0	3	16	0	0	1
25	SINALOA	1	AHOME	BACHOMOBAMPO UNO (BACHOMOBAMPO)	150	87	63	0	139	11	0	0	0	0	0	0
25	SINALOA	1	AHOME	BAGGIO COLECTIVO	268	126	142	19	222	2	7	8	7	0	0	3
25	SINALOA	1	AHOME	BENITO JUAREZ	100	46	54	2	97	1	0	0	0	0	0	0
25	SINALOA	1	AHOME	BULE, EL	195	112	83	25	78	1	16	18	35	0	0	22
25	SINALOA	1	AHOME	ANTIGUO VEINTE DE NOVIEMBRE	40	35	25	0	39	1	0	0	0	0	0	0
25	SINALOA	1	AHOME	COMPUERTAS	627	357	270	137	229	5	21	35	135	0	0	65
25	SINALOA	1	AHOME	DOLORES HIDALGO	8	6	2	4	4	0	0	0	0	0	0	0
25	SINALOA	1	AHOME	GABRIEL LEYVA SOLANO(ZAPOTILLO)	353	199	154	85	167	2	9	21	41	0	0	28
25	SINALOA	1	AHOME	GORIOS PUEBLO, LOS (GORIOS NUMERO UNO/GORIOS VIEJOS)	47	28	19	14	1	0	7	13	10	0	0	2
25	SINALOA	1	AHOME	GRILLAS MARGEN DERECHO, LAS	180	94	86	21	159	0	0	0	0	0	0	0
25	SINALOA	1	AHOME	HIGUERA DE ZARAGOZA	330	150	180	1	325	4	0	0	0	0	0	0
25	SINALOA	1	AHOME	VENADILLO, EL	50	39	31	1	49	0	0	0	0	0	0	0
25	SINALOA	1	AHOME	MACAPULE	210	87	123	0	199	11	0	0	0	0	0	0
25	SINALOA	1	AHOME	OHUBA	180	68	112	2	171	7	0	0	0	0	0	0
25	SINALOA	1	AHOME	PLAN DE GUADALUPE	72	25	47	8	61	3	0	0	0	0	0	0
25	SINALOA	1	AHOME	POYVENIR, EL	18	7	11	14	4	0	0	0	0	0	0	0
25	SINALOA	1	AHOME	REFUGIO, EL	60	27	33	39	21	0	0	0	0	0	0	0
25	SINALOA	1	AHOME	RICARDO FLORES MAGON	67	41	26	32	18	0	0	1	16	0	0	0
25	SINALOA	1	AHOME	SINALOA DE LEYVA (VENADILLO, EL)	10	2	8	8	2	0	0	0	0	0	0	0
25	SINALOA	1	AHOME	SUAREZ, LOS	141	78	63	19	108	1	0	8	3	0	0	2
25	SINALOA	1	AHOME	TOPOLOBAMPO	54	26	28	3	5	10	14	10	4	0	0	8
25	SINALOA	1	AHOME	VALLEJO (POYVENIR VALLEJO)	125	66	59	21	101	3	0	0	0	0	0	0
25	SINALOA	1	AHOME	CAMPO GASTELLUM	93	69	24	6	0	1	29	15	21	0	0	21
25	SINALOA	1	AHOME	CDBAYME	50	36	14	11	0	0	4	18	10	0	0	7
25	SINALOA	1	AHOME	FOITUNA, LA	45	25	20	9	1	1	5	8	15	0	0	6
25	SINALOA	1	AHOME	PAREDONES, LOS	30	34	16	21	9	0	0	0	0	0	0	0
25	SINALOA	1	AHOME	ROSENDO G. CASTRO	130	68	62	24	98	8	0	0	0	0	0	0
25	SINALOA	1	AHOME	TOSALIBAMPO	120	59	61	0	119	1	0	0	0	0	0	0
25	SINALOA	1	AHOME	DESENGAÑO, EL	25	12	13	5	2	0	2	4	4	0	0	8
25	SINALOA	1	AHOME	BOLSA DE TOSALIBAMPO DOS	104	64	40	6	93	5	0	0	0	0	0	0
25	SINALOA	1	AHOME	BAGGIO DEL RIO	40	38	22	1	39	0	0	0	0	0	0	0
25	SINALOA	1	AHOME	CRUCECITAS, LAS	12	10	2	0	0	0	2	8	2	0	0	0
25	SINALOA	1	AHOME	PELLUCHIN, EL	20	15	5	3	1	1	0	8	5	0	0	2
25	SINALOA	1	AHOME	PRIMAVERA	7	6	1	0	0	0	0	4	1	0	0	2
25	SINALOA	1	AHOME	CAPILLA, LA	75	59	16	15	0	0	5	19	28	0	0	8
25	SINALOA	1	AHOME	ARROCEBA, LA	200	102	98	1	190	9	0	0	0	0	0	0
25	SINALOA	1	AHOME	NUEVO SAN MIGUEL	91	44	47	48	23	0	4	5	9	0	0	2
25	SINALOA	1	AHOME	SAN MIGUEL ZAPOTITLAN	35	26	9	0	0	0	6	17	10	0	0	2
25	SINALOA	1	AHOME	LUIS ECHEVERRIA	88	55	33	28	3	0	9	26	17	0	0	5
25	SINALOA	1	AHOME	SAN SIDRO VIEJO	18	12	6	1	0	0	1	6	5	0	0	5
25	SINALOA	1	AHOME	ZONA INDUSTRIAL	121	56	65	13	105	3	0	0	0	0	0	0
25	SINALOA	1	AHOME	COHUBAMPO	130	68	62	0	115	5	0	1	9	0	0	0
25	SINALOA	1	AHOME	EMILIANO ZAPATA/CLAS ALTAS	502	280	222	56	247	10	19	42	87	0	0	41
25	SINALOA	1	AHOME	GORIOS PUEBLOS	165	78	87	17	130	18	0	0	0	0	0	0
25	SINALOA	1	AHOME	HUATABAMPO (HUATABAMPITO)	50	29	21	0	48	2	0	0	0	0	0	0
25	SINALOA	1	AHOME	TORTUGAS, LAS	5	4	1	3	2	0	0	0	0	0	0	0
25	SINALOA	1	AHOME	TABLODECA (CD J MUGICA)	100	43	57	0	99	1	0	0	0	0	0	0
25	SINALOA	1	AHOME	AGUILA AZTECA	100	49	51	0	99	1	0	0	0	0	0	0
25	SINALOA	1	AHOME	CAMPO ESTRADA	38	25	13	4	0	0	3	9	12	0	0	10
25	SINALOA	1	AHOME	EJIDO VEINTE DE NOVIEMBRE	80	35	45	62	16	0	0	0	0	0	0	0
25	SINALOA	1	AHOME	GENERAL GUILLERMO CHAVEZ TALAMANTES	238	173	65	14	2	1	12	53	107	0	0	49
25	SINALOA	1	AHOME	MEXICO	112	55	57	3	107	2	0	0	0	0	0	0
25	SINALOA	1	AHOME	NUEVE DE DICIEMBRE	17	15	2	0	0	0	0	2	13	0	0	2
25	SINALOA	1	AHOME	REVOLUCION MEXICANA	91	63	28	12	1	0	4	23	34	0	0	17

Clave Estado	Nombre Estado	Clave Municipio	Nombre Municipio	Nombre Localidad	Total	Mujeres	Hombres	Infantes 0 - 5 años y 11 meses	Niños y niñas 6 - 12 años y 11 meses	Adolescentes 13 - 17 años y 11 meses	Jóvenes 18 - 29 años y 11 meses	Adultos 30 - 64 años y 11 meses	Adultos mayores > 65 años	Indígenas	No Indígenas	Personas con discapacidad
25	SINALOA	1	AHOME	TOPOLOBAMPO	48	24	24	13	4	2	8	15	5	0	0	0
25	SINALOA	2	ANGOSTURA	ANGOSTURA	590	310	280	199	271	20	9	15	28	0	0	48
25	SINALOA	2	ANGOSTURA	ACATITA DE LOS CASTRO	8	7	1	0	0	0	1	3	4	0	0	0
25	SINALOA	2	ANGOSTURA	AGUSTINA RAMIREZ (AGUSTIN RAMIREZ)	180	98	82	26	128	1	1	11	5	0	0	8
25	SINALOA	2	ANGOSTURA	ALHUEY	318	170	148	77	196	5	2	7	17	0	0	14
25	SINALOA	2	ANGOSTURA	BATALLON, EL. (EL B. DE LOS FALLANES)	16	11	5	6	2	0	0	5	1	0	0	2
25	SINALOA	2	ANGOSTURA	BATAMOTES/BATAMOTOS	52	23	29	6	46	0	0	0	0	0	0	0
25	SINALOA	2	ANGOSTURA	BATURY (BATURI)	224	110	114	41	144	0	8	4	9	0	0	18
25	SINALOA	2	ANGOSTURA	BRUNO B. GARCIA	55	24	31	15	40	0	0	0	0	0	0	0
25	SINALOA	2	ANGOSTURA	CAMPO GENERAL (EL GENERAL)	70	34	36	8	62	0	0	0	0	0	0	0
25	SINALOA	2	ANGOSTURA	CAPOMOS	176	96	80	32	109	2	5	4	12	0	0	12
25	SINALOA	2	ANGOSTURA	CERCADA, LA	54	37	17	9	30	1	0	2	5	0	0	7
25	SINALOA	2	ANGOSTURA	CERRO DE ENMEDIO	19	14	5	3	0	0	1	6	4	0	0	5
25	SINALOA	2	ANGOSTURA	CERRO SEGUNDO	15	7	8	4	0	0	1	5	1	0	0	4
25	SINALOA	2	ANGOSTURA	COLONIA INDEPENDENCIA/CHINITOS	390	211	179	92	227	1	7	30	23	0	0	10
25	SINALOA	2	ANGOSTURA	COLONIA AGRICOLA MEXICO (PALMITAS)	150	82	68	72	15	0	6	25	17	0	0	15
25	SINALOA	2	ANGOSTURA	COLONIA AGRICOLA SINALOA	98	51	47	15	81	2	0	0	0	0	0	0
25	SINALOA	2	ANGOSTURA	COLORADA, LA	21	16	5	6	1	1	5	6	0	0	0	2
25	SINALOA	2	ANGOSTURA	COSTA AZUL	192	98	94	21	171	0	0	0	0	0	0	0
25	SINALOA	2	ANGOSTURA	CHUMPULEHUISTLE (CHAMPILHUISTLE)	24	10	14	8	7	0	0	4	2	0	0	3
25	SINALOA	2	ANGOSTURA	DAMASO CAIDENAS	26	18	8	17	1	0	1	3	2	0	0	2
25	SINALOA	2	ANGOSTURA	EBANITO, EL	9	6	3	3	0	0	0	4	2	0	0	0
25	SINALOA	2	ANGOSTURA	EBANO, EL	190	103	87	20	169	1	0	0	0	0	0	0
25	SINALOA	2	ANGOSTURA	ESPERANZA, LA	244	134	110	69	92	5	14	20	9	0	0	35
25	SINALOA	2	ANGOSTURA	ESTACION ACATITA 1	172	94	78	40	88	1	1	11	14	0	0	17
25	SINALOA	2	ANGOSTURA	VALENTIN GOMEZ FARIAS	108	62	46	23	74	0	1	1	4	0	0	5
25	SINALOA	2	ANGOSTURA	GVO DIAZ ORDAZ/CAMPO PLATA/ACATITA 2	152	72	80	23	103	2	3	7	2	0	0	12
25	SINALOA	2	ANGOSTURA	IGNACIO ALLENDE	74	40	34	11	63	0	0	0	0	0	0	0
25	SINALOA	2	ANGOSTURA	INDEPENDENCIA (EJIDO INDEPENDENCIA)	223	131	92	38	123	1	9	6	10	0	0	38
25	SINALOA	2	ANGOSTURA	INFAMIAS, LAS	14	8	6	4	0	0	2	5	1	0	0	2
25	SINALOA	2	ANGOSTURA	ISLETA, LA	7	3	4	3	1	0	0	2	0	0	0	1
25	SINALOA	2	ANGOSTURA	JUAN DE LA BARRERA	5	2	3	5	0	0	0	0	0	0	0	0
25	SINALOA	2	ANGOSTURA	LEOPOLDO SANCHEZ CELIS/EL GATO D	427	224	203	77	269	4	9	25	20	0	0	23
25	SINALOA	2	ANGOSTURA	LLANO, EL	50	26	24	24	16	0	2	8	0	0	0	0
25	SINALOA	2	ANGOSTURA	NACCZARI	29	19	10	6	5	0	1	12	2	0	0	3
25	SINALOA	2	ANGOSTURA	PALMA, LA	224	116	108	64	127	0	6	8	2	0	0	17
25	SINALOA	2	ANGOSTURA	PLAYA COLORADA	116	55	61	24	91	1	0	0	0	0	0	0
25	SINALOA	2	ANGOSTURA	PRIMAVERA, LA	93	61	32	24	40	3	8	0	5	0	0	13
25	SINALOA	2	ANGOSTURA	PROTOMARTIN DE SINALOA (PROTO MARTIN)	47	30	17	13	3	0	4	4	11	0	0	12
25	SINALOA	2	ANGOSTURA	PROVIDENCIA, LA	4	2	2	2	0	0	1	1	0	0	0	0
25	SINALOA	2	ANGOSTURA	REFORMA, LA	609	345	264	179	192	12	49	55	55	0	0	67
25	SINALOA	2	ANGOSTURA	ROSITA, LA	12	8	4	0	1	0	1	9	1	0	0	0
25	SINALOA	2	ANGOSTURA	SAN ANTONIO	67	35	32	12	51	0	1	2	1	0	0	0
25	SINALOA	2	ANGOSTURA	SAN ISIDRO (EJIDO SAN ISIDRO)	210	120	90	49	129	3	2	6	7	0	0	14
25	SINALOA	2	ANGOSTURA	SAN LUCIANO	85	48	37	33	33	0	3	6	4	0	0	6
25	SINALOA	2	ANGOSTURA	SANTA RITA	9	8	1	5	0	0	1	1	1	0	0	1
25	SINALOA	2	ANGOSTURA	UNION, LA	49	30	19	22	3	1	3	8	5	0	0	7
25	SINALOA	2	ANGOSTURA	DOCE DE OCTUBRE	7	5	2	6	1	0	0	0	0	0	0	0
25	SINALOA	2	ANGOSTURA	DIECIOCHO DE DICIEMBRE	107	63	44	33	44	0	2	9	10	0	0	9
25	SINALOA	2	ANGOSTURA	ILAMA	51	27	24	6	25	1	0	6	9	0	0	4
25	SINALOA	2	ANGOSTURA	MOLINO, EL	8	5	3	1	0	0	0	3	3	0	0	1
25	SINALOA	2	ANGOSTURA	RANCHITO, EL	18	11	7	1	0	0	2	8	3	0	0	4
25	SINALOA	2	ANGOSTURA	RANCHITO DE LOS ANGULO	7	4	3	6	1	0	0	0	0	0	0	0
25	SINALOA	3	BADIRAGUATO	BADIRAGUATO	926	587	339	128	307	8	57	210	163	0	0	53
25	SINALOA	3	BADIRAGUATO	AJISITOS	18	9	9	0	16	0	0	0	0	0	0	2
25	SINALOA	3	BADIRAGUATO	AJISOS 1 (AJISITOS)	43	23	20	2	31	10	0	0	0	0	0	0
25	SINALOA	3	BADIRAGUATO	APOMA	26	18	8	0	24	2	0	0	0	0	0	0
25	SINALOA	3	BADIRAGUATO	BARUNICA	31	17	14	3	27	1	0	0	0	0	0	0
25	SINALOA	3	BADIRAGUATO	BARRIL, EL	10	3	7	9	1	0	0	0	0	0	0	0

Clave Estado	Nombre Estado	Clave Municipio	Nombre Municipio	Nombre Localidad	Total	Mujeres	Hombres	Infantes 0 - 5 años y 11 meses	NIÑos y niñas 6 - 12 años y 11 meses	Adolescentes 13 - 17 años y 11 meses	Jóvenes 18 - 29 años y 11 meses	Adultos 30 - 64 años y 11 meses	Adultos mayores > 65 años	Indígenas	No Indígenas	Personas con discapacidad
25	SINALOA	3	BADIRAGUATO	BATEQUITAS	87	47	40	3	20	0	2	22	33	0	0	7
25	SINALOA	3	BADIRAGUATO	BATOPIYO (CAMPO BATOPIYO)	19	11	8	0	19	0	0	0	0	0	0	0
25	SINALOA	3	BADIRAGUATO	CALABAZAS	49	37	12	8	11	0	10	7	8	0	0	5
25	SINALOA	3	BADIRAGUATO	GALERA, LA	28	15	13	1	25	2	0	0	0	0	0	0
25	SINALOA	3	BADIRAGUATO	CARRICITOS	46	24	22	0	46	0	0	0	0	0	0	0
25	SINALOA	3	BADIRAGUATO	CIENEGA DE LOS LAIRA	69	33	36	13	53	3	0	0	0	0	0	0
25	SINALOA	3	BADIRAGUATO	CIENEGUILLA, LA. (CIENEGUILLA)	6	3	3	4	2	0	0	0	0	0	0	0
25	SINALOA	3	BADIRAGUATO	DIVISADERO (EL DIVISADERO)	9	5	4	0	0	0	1	2	6	0	0	0
25	SINALOA	3	BADIRAGUATO	DOS ARROYOS	59	46	13	10	18	0	5	13	12	0	0	1
25	SINALOA	3	BADIRAGUATO	FRIJOLAR EL 1	38	22	16	6	32	0	0	0	0	0	0	0
25	SINALOA	3	BADIRAGUATO	GUASIMA DE LOS GUERRERO	18	10	8	0	16	2	0	0	0	0	0	0
25	SINALOA	3	BADIRAGUATO	HORMIGUERO, EL. (HORMIGUERO)	43	26	17	1	23	0	0	11	8	0	0	0
25	SINALOA	3	BADIRAGUATO	HUEJOTE, EL	39	12	27	2	32	5	0	0	0	0	0	0
25	SINALOA	3	BADIRAGUATO	HUEJOTILLO (EL HUEJOTILLO)	26	7	19	8	11	7	0	0	0	0	0	0
25	SINALOA	3	BADIRAGUATO	JUNTAS, LAS	24	8	16	2	17	5	0	0	0	0	0	0
25	SINALOA	3	BADIRAGUATO	LAFABA, LA	28	12	16	5	18	5	0	0	0	0	0	0
25	SINALOA	3	BADIRAGUATO	QUITOS, LOS	22	13	9	0	19	3	0	0	0	0	0	0
25	SINALOA	3	BADIRAGUATO	LOBITOS, LOS	49	32	17	18	18	0	1	11	1	0	0	0
25	SINALOA	3	BADIRAGUATO	LO DE GABRIEL	45	22	23	8	34	3	0	0	0	0	0	0
25	SINALOA	3	BADIRAGUATO	LLANO DE LOS ROCHIN	53	25	28	3	50	0	0	0	0	0	0	0
25	SINALOA	3	BADIRAGUATO	LLANO GRANDE	56	35	21	5	23	4	5	13	4	0	0	2
25	SINALOA	3	BADIRAGUATO	MAFACHES, LOS	35	19	16	4	13	0	2	10	6	0	0	0
25	SINALOA	3	BADIRAGUATO	MESA DEL FIERRO, LA. (MESA FIERRO)	58	36	22	9	14	0	11	13	9	0	0	2
25	SINALOA	3	BADIRAGUATO	MORIRATO	40	33	7	6	1	1	12	15	4	0	0	1
25	SINALOA	3	BADIRAGUATO	NARANJOS, LOS	19	10	9	6	11	2	0	0	0	0	0	0
25	SINALOA	3	BADIRAGUATO	NOGALITO, EL	54	22	32	14	33	3	4	0	0	0	0	0
25	SINALOA	3	BADIRAGUATO	OJO DE AGUIA	35	12	23	0	35	0	0	0	0	0	0	0
25	SINALOA	3	BADIRAGUATO	PACHECOS, LOS	38	15	23	7	23	8	0	0	0	0	0	0
25	SINALOA	3	BADIRAGUATO	PALMA, LA	20	11	9	0	20	0	0	0	0	0	0	0
25	SINALOA	3	BADIRAGUATO	PALMAR DE LOS CARRILLO, EL	10	8	2	2	0	0	1	6	1	0	0	0
25	SINALOA	3	BADIRAGUATO	PINAL, EL	8	4	4	4	4	0	0	0	0	0	0	0
25	SINALOA	3	BADIRAGUATO	PLAN GRANDE	79	45	34	16	27	4	5	21	4	0	0	2
25	SINALOA	3	BADIRAGUATO	POTRERO DE LA VAINILLA	20	9	11	2	13	5	0	0	0	0	0	0
25	SINALOA	3	BADIRAGUATO	POTRERO DE LOS MEDINA	41	23	18	0	41	0	0	0	0	0	0	0
25	SINALOA	3	BADIRAGUATO	POTRERO DE VICTORIA	44	27	17	3	14	0	5	14	7	0	0	1
25	SINALOA	3	BADIRAGUATO	POZAS, LAS	34	19	15	7	15	2	1	5	4	0	0	0
25	SINALOA	3	BADIRAGUATO	PUEBUTO, EL	60	39	21	12	1	1	5	26	14	0	0	1
25	SINALOA	3	BADIRAGUATO	PUEBUTO, EL	20	8	12	7	13	0	0	0	0	0	0	0
25	SINALOA	3	BADIRAGUATO	RANCHITO, EL	21	9	12	0	18	3	0	0	0	0	0	0
25	SINALOA	3	BADIRAGUATO	REVOLCADERO	107	65	42	0	46	5	6	21	21	0	0	8
25	SINALOA	3	BADIRAGUATO	RINCON DE LOS MONTES, EL	28	14	14	0	28	0	0	0	0	0	0	0
25	SINALOA	3	BADIRAGUATO	RINCON DE LOS MONZON	24	11	13	3	20	1	0	0	0	0	0	0
25	SINALOA	3	BADIRAGUATO	SABILA, LA	102	52	50	14	33	11	12	14	12	0	0	6
25	SINALOA	3	BADIRAGUATO	SAN ANTONIO DE LA PALMA	27	14	13	7	20	0	0	0	0	0	0	0
25	SINALOA	3	BADIRAGUATO	SAN JAVIER DE ARRIBA	48	29	29	7	37	4	0	0	0	0	0	0
25	SINALOA	3	BADIRAGUATO	SAN JAVIER DE ABAJO	225	148	77	28	91	3	13	2	27	0	0	61
25	SINALOA	3	BADIRAGUATO	SAN JOSE DE LA FUERTA (FUERTA)	33	9	24	0	25	8	0	0	0	0	0	0
25	SINALOA	3	BADIRAGUATO	SAN JOSE DEL BARRANCO	10	5	5	0	10	0	0	0	0	0	0	0
25	SINALOA	3	BADIRAGUATO	SAN JOSE DEL LLANO	217	104	113	34	117	12	5	6	32	0	0	11
25	SINALOA	3	BADIRAGUATO	SANTA ROSA	43	15	28	0	43	0	0	0	0	0	0	0
25	SINALOA	3	BADIRAGUATO	SANTIAGO DE LOS CABALLEROS	107	64	43	19	38	7	3	21	15	0	0	4
25	SINALOA	3	BADIRAGUATO	SANTO TOMAS DE ARRIBA	28	12	16	4	20	4	0	0	0	0	0	0
25	SINALOA	3	BADIRAGUATO	SAUCITO, EL (SAUCITO DE LOS LAGOS/LUJOS)	75	34	41	10	59	5	1	0	0	0	0	0
25	SINALOA	3	BADIRAGUATO	SITIO DE EN MEDIO	87	44	43	1	80	6	0	0	0	0	0	0
25	SINALOA	3	BADIRAGUATO	SOLIDAD, LA	24	11	13	2	22	0	0	0	0	0	0	0
25	SINALOA	3	BADIRAGUATO	SOYATTA	79	38	41	14	59	6	0	0	0	0	0	0
25	SINALOA	3	BADIRAGUATO	SURUTATO	119	52	67	0	100	18	1	0	0	0	0	0
25	SINALOA	3	BADIRAGUATO	TECUXIAPA (TECUXIAPA)	10	6	4	0	9	1	0	0	0	0	0	0
25	SINALOA	3	BADIRAGUATO	TEPACA	21	8	13	0	20	1	0	0	0	0	0	0

Clave Estado	Nombre Estado	Clave Municipio	Nombre Municipio	Nombre Localidad	Total	Mujeres	Hombres	Infantes 0 - 5 años y 11 meses	Niños y niñas 6 - 12 años y 11 meses	Adolescentes 13 - 17 años y 11 meses	Jóvenes 18 - 29 años y 11 meses	Adultos 30 - 64 años y 11 meses	Adultos mayores > 65 años	Indígenas	No Indígenas	Personas con discapacidad
25	SINALOA	3	BADIRAGUATO	TRIGUITO, EL	91	44	47	10	73	8	0	0	0	0	0	0
25	SINALOA	3	BADIRAGUATO	SAN LUIS GONZAGA	53	25	28	6	47	0	0	0	0	0	0	0
25	SINALOA	3	BADIRAGUATO	VAREJONAL, EL	88	37	51	9	54	25	0	0	0	0	0	0
25	SINALOA	3	BADIRAGUATO	BAYACA	14	2	12	0	14	0	0	0	0	0	0	0
25	SINALOA	3	BADIRAGUATO	BRASIL, EL	7	3	4	0	7	0	0	0	0	0	0	0
25	SINALOA	3	BADIRAGUATO	CDPALTOS	60	29	31	9	28	4	3	9	6	0	0	1
25	SINALOA	3	BADIRAGUATO	GIATO, EL	48	30	18	10	12	1	9	8	5	0	0	3
25	SINALOA	3	BADIRAGUATO	SAUZ, EL	26	13	13	3	22	1	0	0	0	0	0	0
25	SINALOA	3	BADIRAGUATO	LA HIGUERITA	51	29	22	10	0	0	1	16	24	0	0	0
25	SINALOA	3	BADIRAGUATO	JACAL, EL	39	24	15	1	33	5	0	0	0	0	0	0
25	SINALOA	3	BADIRAGUATO	LAUREL, EL (LAUREL)	8	3	5	1	7	0	0	0	0	0	0	0
25	SINALOA	3	BADIRAGUATO	PITAHAYITA, LA	38	17	21	7	31	0	0	0	0	0	0	0
25	SINALOA	3	BADIRAGUATO	LECHUGUILLA, LA	43	24	19	2	20	2	6	7	5	0	0	1
25	SINALOA	3	BADIRAGUATO	MOLINDO, EL	69	42	27	14	23	3	5	18	6	0	0	0
25	SINALOA	3	BADIRAGUATO	MEZCAL, EL	35	16	19	0	27	8	0	0	0	0	0	0
25	SINALOA	3	BADIRAGUATO	MILPAS VIEJAS	9	7	2	1	0	0	0	5	3	0	0	0
25	SINALOA	3	BADIRAGUATO	SANTA MARIA	56	29	27	8	13	6	8	16	4	0	0	1
25	SINALOA	3	BADIRAGUATO	CIUITO, EL	52	31	21	23	3	0	4	18	4	0	0	0
25	SINALOA	3	BADIRAGUATO	OTATILLOS	49	24	25	0	43	6	0	0	0	0	0	0
25	SINALOA	3	BADIRAGUATO	SANTA RITA DE ARRIBA	29	18	11	0	13	2	2	9	2	0	0	1
25	SINALOA	3	BADIRAGUATO	REAL, EL	21	15	6	4	15	2	0	0	0	0	0	0
25	SINALOA	3	BADIRAGUATO	SANTA ROSA	10	2	8	4	6	0	0	0	0	0	0	0
25	SINALOA	3	BADIRAGUATO	RANCHO VIEJO DE LOS VELAZQUEZ	14	10	4	0	0	0	5	7	2	0	0	0
25	SINALOA	3	BADIRAGUATO	SACA DE AGUA	16	8	8	6	6	4	0	0	0	0	0	0
25	SINALOA	3	BADIRAGUATO	BATACOMITO 1	25	6	19	1	20	4	0	0	0	0	0	0
25	SINALOA	3	BADIRAGUATO	RINCON DE LOS LOPEZ	48	33	15	10	0	1	11	20	3	0	0	3
25	SINALOA	3	BADIRAGUATO	CARIATAPA	15	8	7	0	15	0	0	0	0	0	0	0
25	SINALOA	3	BADIRAGUATO	CEDRADA, LA	5	2	3	4	1	0	0	0	0	0	0	0
25	SINALOA	3	BADIRAGUATO	BARRIO DE GUANAJUATO	56	35	21	1	26	0	2	18	8	0	0	1
25	SINALOA	3	BADIRAGUATO	GUAYABO DE ABAJO, EL	65	46	19	18	9	0	3	26	6	0	0	3
25	SINALOA	3	BADIRAGUATO	GUAYABO DE ARRIBA	34	15	19	10	24	0	0	0	0	0	0	0
25	SINALOA	3	BADIRAGUATO	HELECIOPA	198	119	79	29	93	11	11	36	14	0	0	4
25	SINALOA	3	BADIRAGUATO	HIGUERAS DE TECLAN, LAS	58	26	32	3	52	2	0	0	0	0	0	1
25	SINALOA	3	BADIRAGUATO	HIGUERITA 1, LA	24	10	14	0	7	15	0	0	0	0	0	2
25	SINALOA	3	BADIRAGUATO	HUERTA, LA	36	24	12	0	9	0	6	12	8	0	0	1
25	SINALOA	3	BADIRAGUATO	MAJADA DE ARRIBA	17	6	11	0	16	1	0	0	0	0	0	0
25	SINALOA	3	BADIRAGUATO	POTRERO DE LOS PAEZ	21	10	11	4	16	1	0	0	0	0	0	0
25	SINALOA	3	BADIRAGUATO	PALO VERDE	33	15	18	2	29	2	0	0	0	0	0	0
25	SINALOA	3	BADIRAGUATO	PLATANAR, EL	7	2	5	1	6	0	0	0	0	0	0	0
25	SINALOA	3	BADIRAGUATO	POTRERILLOS	68	31	37	9	54	5	0	0	0	0	0	0
25	SINALOA	3	BADIRAGUATO	POTRERO, EL (DE BEJARANO)	96	48	48	11	73	12	0	0	0	0	0	0
25	SINALOA	3	BADIRAGUATO	SAN ANTONIO DE LOS ORTIZ (EL RIVITO)	17	9	8	0	17	0	0	0	0	0	0	0
25	SINALOA	3	BADIRAGUATO	SANTA CRUZ	18	9	9	2	14	2	0	0	0	0	0	0
25	SINALOA	3	BADIRAGUATO	SANTA RITA DE ABAJO	122	64	58	10	96	15	1	0	0	0	0	0
25	SINALOA	3	BADIRAGUATO	SOLEDAD, LA	55	31	24	0	48	7	0	0	0	0	0	0
25	SINALOA	3	BADIRAGUATO	TAMEAPA	130	63	67	1	120	1	0	1	1	0	0	6
25	SINALOA	3	BADIRAGUATO	TEPEHUARIE, 1 LOS	50	23	27	4	44	2	0	0	0	0	0	0
25	SINALOA	3	BADIRAGUATO	TERREROS BAYOS	40	21	19	0	35	5	0	0	0	0	0	0
25	SINALOA	3	BADIRAGUATO	JURISDICCION DE ARRIBA	31	24	7	0	0	0	1	10	18	0	0	2
25	SINALOA	3	BADIRAGUATO	SITIO DE ARRIBA	55	24	31	1	52	2	0	0	0	0	0	0
25	SINALOA	3	BADIRAGUATO	AGUAJE GRANDE, EL	14	8	6	0	10	4	0	0	0	0	0	0
25	SINALOA	3	BADIRAGUATO	ALISOS 2	28	17	11	11	0	0	2	11	4	0	0	0
25	SINALOA	3	BADIRAGUATO	CHORRO, EL	38	25	13	2	14	4	5	9	4	0	0	0
25	SINALOA	3	BADIRAGUATO	GARBANCITO, EL	34	24	10	5	15	2	3	6	2	0	0	1
25	SINALOA	3	BADIRAGUATO	HACENDA, LA	67	37	30	17	27	5	6	9	3	0	0	0
25	SINALOA	3	BADIRAGUATO	HACENDITA, LA	18	14	4	2	0	0	3	8	5	0	0	0
25	SINALOA	3	BADIRAGUATO	MEZQUITE, EL	40	23	17	8	19	0	3	7	3	0	0	0
25	SINALOA	3	BADIRAGUATO	OTRA BANDA DE BADIRAGUATO, LA	32	22	10	7	0	2	8	11	3	0	0	1
25	SINALOA	3	BADIRAGUATO	PREBITA, LA (PREBITAS, LAS)	9	4	5	0	9	0	0	0	0	0	0	0

Clave Estado	Nombre Estado	Clave Municipio	Nombre Municipio	Nombre Localidad	Total	Mujeres	Hombres	Infantes 0 - 5 años y 11 meses	Niños y niñas 6 - 12 años y 11 meses	Adolescentes 13 - 17 años y 11 meses	Jóvenes 18 - 29 años y 11 meses	Adultos 30 - 64 años y 11 meses	Adultos mayores > 65 años	Indígenas	No Indígenas	Personas con discapacidad	
25	SINALOA	3	BADIRAGUATO	SANTO TOMAS DE ABAJO	17	4	13	1	4	0	0	5	0	0	0	0	7
25	SINALOA	3	BADIRAGUATO	ZAPOTILLO	14	7	7	1	13	0	0	0	0	0	0	0	0
25	SINALOA	3	BADIRAGUATO	TASTEOTO, EL	30	13	17	0	30	0	0	0	0	0	0	0	0
25	SINALOA	3	BADIRAGUATO	SAN ANTONIO DE LOS BUENOS	48	27	21	6	27	0	3	8	4	0	0	0	0
25	SINALOA	3	BADIRAGUATO	CASAS VIEJAS	12	9	3	0	0	0	4	4	1	0	0	0	3
25	SINALOA	3	BADIRAGUATO	TECUAN, EL	21	5	16	0	20	1	0	0	0	0	0	0	0
25	SINALOA	3	BADIRAGUATO	YESQUEROS	32	20	12	1	14	3	6	3	3	0	0	0	2
25	SINALOA	3	BADIRAGUATO	SANTA GERTRUDIS	54	17	37	0	39	15	0	0	0	0	0	0	0
25	SINALOA	3	BADIRAGUATO	RIVERAS DEL RIO	76	61	15	23	4	0	5	31	11	0	0	0	2
25	SINALOA	3	BADIRAGUATO	SACACORASUA	15	10	5	0	15	0	0	0	0	0	0	0	0
25	SINALOA	3	BADIRAGUATO	RAYMOSARY	16	3	13	0	12	4	0	0	0	0	0	0	0
25	SINALOA	3	BADIRAGUATO	PEROGADEROS	23	10	13	1	16	1	0	3	2	0	0	0	0
25	SINALOA	3	BADIRAGUATO	SAUCE, EL	20	14	6	1	0	1	5	4	9	0	0	0	0
25	SINALOA	4	CONCORDIA	CONCORDIA	1,401	792	609	347	693	16	18	105	168	0	0	0	54
25	SINALOA	4	CONCORDIA	AGUACALIENTE DE GARATE (AGUA CALIENTE)	399	245	154	57	191	0	1	54	94	0	0	0	2
25	SINALOA	4	CONCORDIA	CERRITOS, LOS	134	75	59	18	81	2	1	16	16	0	0	0	0
25	SINALOA	4	CONCORDIA	CONCEPCION, LA/LA BARRIGONA	243	147	96	36	131	0	1	33	39	0	0	0	3
25	SINALOA	4	CONCORDIA	COPALA	128	71	57	13	76	1	0	16	22	0	0	0	0
25	SINALOA	4	CONCORDIA	EMBOCADA, LA	71	46	25	14	30	0	2	7	16	0	0	0	2
25	SINALOA	4	CONCORDIA	HUAJOTE, EL	285	180	105	35	133	4	5	47	53	0	0	0	0
25	SINALOA	4	CONCORDIA	IGUANAS, LAS	63	45	18	6	2	1	7	21	23	0	0	0	3
25	SINALOA	4	CONCORDIA	MAGISTRAL, EL (MAGISTRAL)	16	10	6	8	8	0	0	0	0	0	0	0	0
25	SINALOA	4	CONCORDIA	MALUPICA	119	69	50	44	60	0	0	11	4	0	0	0	0
25	SINALOA	4	CONCORDIA	MESILLAS	258	162	96	56	107	0	10	45	33	0	0	0	7
25	SINALOA	4	CONCORDIA	PALMITO, EL	35	28	7	15	0	0	1	11	8	0	0	0	0
25	SINALOA	4	CONCORDIA	PETACA, LA	203	108	95	37	138	2	1	13	12	0	0	0	0
25	SINALOA	4	CONCORDIA	PIEDRA BLANCA	14	6	8	10	4	0	0	0	0	0	0	0	0
25	SINALOA	4	CONCORDIA	POTRERILLOS	77	35	42	0	77	0	0	0	0	0	0	0	0
25	SINALOA	4	CONCORDIA	SAN JUAN DE JACOBO	38	21	17	7	30	1	0	0	0	0	0	0	0
25	SINALOA	4	CONCORDIA	SAN LORENZO	17	12	5	2	0	0	2	7	6	0	0	0	0
25	SINALOA	4	CONCORDIA	SANTA CATARINA	54	26	28	9	40	5	0	0	0	0	0	0	0
25	SINALOA	4	CONCORDIA	SANTA LUCIA	40	17	23	13	12	0	0	6	9	0	0	0	0
25	SINALOA	4	CONCORDIA	SANTA RITA	67	37	30	4	49	1	3	6	4	0	0	0	0
25	SINALOA	4	CONCORDIA	TOPOXTA/TEPUXTLA	124	81	43	17	55	1	0	34	15	0	0	0	2
25	SINALOA	4	CONCORDIA	VERDE, EL	258	164	94	32	128	1	6	37	44	0	0	0	10
25	SINALOA	4	CONCORDIA	ZAVALA	194	120	74	27	102	1	5	36	19	0	0	0	4
25	SINALOA	4	CONCORDIA	AGUA CALIENTE DE JACOBO (AGUA CALIENTE)	16	12	4	3	13	0	0	0	0	0	0	0	0
25	SINALOA	4	CONCORDIA	CHIRIMOLLO DE LA PETACA	74	31	43	12	62	0	0	0	0	0	0	0	0
25	SINALOA	4	CONCORDIA	CHUPADEROS	17	9	8	12	5	0	0	0	0	0	0	0	0
25	SINALOA	5	COSALA	COSALA	939	498	441	144	720	5	2	19	49	0	0	0	0
25	SINALOA	5	COSALA	COLONIA LOS ALGODONES	16	10	6	4	6	0	0	4	1	0	0	0	1
25	SINALOA	5	COSALA	AMARGOSAS, LAS	29	21	8	0	10	0	5	4	1	0	0	0	9
25	SINALOA	5	COSALA	BACATA	140	87	53	36	46	2	3	8	18	0	0	0	27
25	SINALOA	5	COSALA	BRACEROS, LOS	22	18	4	7	6	0	1	6	2	0	0	0	1
25	SINALOA	5	COSALA	BULITOS, LOS	33	24	9	6	13	1	2	4	6	0	0	0	5
25	SINALOA	5	COSALA	CALAFATO	87	51	36	15	35	0	2	14	16	0	0	0	10
25	SINALOA	5	COSALA	CEDRITOS, LOS	64	34	30	16	16	2	5	7	8	0	0	0	0
25	SINALOA	5	COSALA	COMDA	28	17	11	5	23	0	0	0	0	0	0	0	0
25	SINALOA	5	COSALA	CULACHA, LA	35	17	18	2	15	0	5	10	3	0	0	0	0
25	SINALOA	5	COSALA	CHIAPALA	57	23	34	12	45	0	0	0	0	0	0	0	0
25	SINALOA	5	COSALA	CHOLULA	180	113	67	24	84	3	9	57	18	0	0	0	5
25	SINALOA	5	COSALA	RINCON DE ALAYA	29	23	6	6	0	0	5	4	3	0	0	0	11
25	SINALOA	5	COSALA	ESTANCIA, LA (ESTANCIA)	115	58	57	44	51	0	1	7	8	0	0	0	4
25	SINALOA	5	COSALA	GUADALUPE DE LOS REYES	71	46	25	14	29	0	1	16	7	0	0	0	4
25	SINALOA	5	COSALA	AGUA CALIENTE	33	18	17	7	26	0	0	0	0	0	0	0	0
25	SINALOA	5	COSALA	HABAS, LAS	44	19	25	1	43	0	0	0	0	0	0	0	0
25	SINALOA	5	COSALA	FIGUERA LARSA	15	4	11	4	11	0	0	0	0	0	0	0	0
25	SINALOA	5	COSALA	FIGUERAS DE PADILLA	90	44	46	14	75	1	0	0	0	0	0	0	0
25	SINALOA	5	COSALA	FIGUERAS DE URREA	46	25	21	13	13	2	3	10	2	0	0	0	3

Clave Estado	Nombre Estado	Clave Municipio	Nombre Municipio	Nombre Localidad	Total	Mujeres	Hombres	Infantes 0 - 5 años y 11 meses	Niños y niñas 6 - 12 años y 11 meses	Adolescentes 13 - 17 años y 11 meses	Jóvenes 18 - 29 años y 11 meses	Adultos 30 - 64 años y 11 meses	Adultos mayores > 65 años	Indígenas	No Indígenas	Personas con discapacidad
25	SINALOA	5	COSSALA	HUERTA, LA DE ALAYA	33	15	18	7	25	1	0	0	0	0	0	0
25	SINALOA	5	COSSALA	HUIZACHAL, EL	9	6	3	0	0	0	1	3	0	0	0	2
25	SINALOA	5	COSSALA	IFUCHA	23	11	12	3	20	0	0	0	0	0	0	0
25	SINALOA	5	COSSALA	LO DE GARZA	3	3	0	0	0	0	1	2	0	0	0	0
25	SINALOA	5	COSSALA	LLANOS DE ARAGON, LOS	2	2	0	0	0	0	0	2	0	0	0	0
25	SINALOA	5	COSSALA	MEZCALITLAN (MEZCALITLAN)	143	86	57	42	54	3	4	24	8	0	0	8
25	SINALOA	5	COSSALA	MIMBRIS DE QUIROZ	5	2	3	1	0	0	0	1	1	0	0	2
25	SINALOA	5	COSSALA	MIMBRIS, LOS	10	7	3	2	1	0	2	2	0	0	0	3
25	SINALOA	5	COSSALA	MIMBRIS, LOS 2	8	3	5	0	8	0	0	0	0	0	0	0
25	SINALOA	5	COSSALA	PALMAS DE LOS CEBALLOS	30	13	17	7	21	2	0	0	0	0	0	0
25	SINALOA	5	COSSALA	POZO ZARCO	7	4	3	3	0	0	0	2	2	0	0	0
25	SINALOA	5	COSSALA	PUEBLO DE ALAYA (ALAYA)	60	36	24	13	15	0	6	11	8	0	0	7
25	SINALOA	5	COSSALA	RANCHITO, EL	58	26	32	14	42	2	0	0	0	0	0	0
25	SINALOA	5	COSSALA	RASTRA, LA	5	4	1	0	0	1	1	1	1	0	0	1
25	SINALOA	5	COSSALA	REPARO, EL	5	5	0	1	0	0	1	3	0	0	0	0
25	SINALOA	5	COSSALA	RINCO, EL 1	183	117	66	33	53	0	8	47	31	0	0	11
25	SINALOA	5	COSSALA	SABINO, EL/SABINITO, EL	30	10	20	6	23	1	0	0	0	0	0	0
25	SINALOA	5	COSSALA	SAN MIGUEL DE LAS MESAS	83	44	39	16	67	0	0	0	0	0	0	0
25	SINALOA	5	COSSALA	SANTA ANITA	30	20	10	8	9	0	2	11	0	0	0	0
25	SINALOA	5	COSSALA	SANTA CRUZ	16	5	11	8	4	0	0	2	2	0	0	0
25	SINALOA	5	COSSALA	SANTA CRUZ DE ALAYA (STA. CRUZ ALAYA)	16	8	8	0	16	0	0	0	0	0	0	0
25	SINALOA	5	COSSALA	TECOMATE	23	16	7	2	6	0	2	7	2	0	0	4
25	SINALOA	5	COSSALA	VADO HONDO	25	12	13	2	23	0	0	0	0	0	0	0
25	SINALOA	5	COSSALA	VASITOS, LOS	16	13	3	5	5	0	1	5	0	0	0	0
25	SINALOA	5	COSSALA	VUELTA DEL CERRO (LA VUELTA DEL CERRO)	20	12	8	5	6	0	0	8	1	0	0	0
25	SINALOA	5	COSSALA	CAJON DE LAS MINAS	3	3	0	1	0	0	0	0	1	0	0	1
25	SINALOA	5	COSSALA	CARRICITOS, LOS	20	15	5	5	6	0	2	7	0	0	0	0
25	SINALOA	5	COSSALA	TRUJAS, LAS	15	8	7	4	5	0	0	5	1	0	0	0
25	SINALOA	5	COSSALA	PAZCO RAY	122	74	48	18	56	5	3	33	5	0	0	2
25	SINALOA	5	COSSALA	PALO DULCE	10	8	2	2	0	1	0	1	6	0	0	0
25	SINALOA	5	COSSALA	TACHICILTE	9	8	1	0	3	0	0	1	0	0	0	5
25	SINALOA	5	COSSALA	SALCE, EL	11	7	4	4	5	0	0	0	0	0	0	2
25	SINALOA	5	COSSALA	VERTEADOR, EL	6	4	2	3	0	0	0	3	0	0	0	0
25	SINALOA	5	COSSALA	VEINTICUATRO, EL (VEINTICUATRO)	12	9	3	0	0	0	0	7	4	0	0	1
25	SINALOA	5	COSSALA	CHIRICAHUETO	34	16	18	7	27	0	0	0	0	0	0	0
25	SINALOA	5	COSSALA	CIRUEJITA, LA	22	16	6	5	7	0	1	7	0	0	0	2
25	SINALOA	5	COSSALA	HIGUERAS DE CAMPAÑAS	36	16	20	7	29	0	0	0	0	0	0	0
25	SINALOA	5	COSSALA	CACHAHUA	70	32	38	13	32	0	0	10	15	0	0	0
25	SINALOA	5	COSSALA	AGUAJITOS, LOS	8	6	2	2	0	1	1	1	1	0	0	2
25	SINALOA	5	COSSALA	BUENAVISTA	6	4	2	1	0	1	1	2	1	0	0	0
25	SINALOA	5	COSSALA	CAMACHIN DE LA LUNA, EL	42	24	18	11	10	3	1	9	5	0	0	3
25	SINALOA	5	COSSALA	CAÑITAS, LAS/LA CAÑITA	13	10	3	4	0	1	1	2	2	0	0	3
25	SINALOA	5	COSSALA	CAPULE, EL	12	8	4	3	0	1	2	3	1	0	0	2
25	SINALOA	5	COSSALA	CRISALIA, LA	3	3	0	0	0	0	0	2	0	0	0	1
25	SINALOA	5	COSSALA	CUPIAS/CUPILLAS, LAS	24	13	11	9	11	0	0	1	2	0	0	1
25	SINALOA	5	COSSALA	CHUCHUPIRA	30	17	13	9	5	0	1	5	8	0	0	2
25	SINALOA	5	COSSALA	JAGUEY, EL	6	4	2	2	0	0	0	2	1	0	0	1
25	SINALOA	5	COSSALA	LLANO GRANDE	22	9	13	8	8	0	0	4	2	0	0	0
25	SINALOA	5	COSSALA	PALMA, LA	8	6	2	5	0	0	0	0	2	0	0	1
25	SINALOA	5	COSSALA	PORTEZUELO, EL	59	35	24	20	22	0	3	8	4	0	0	2
25	SINALOA	5	COSSALA	POTREILLO DE LOS TORRES	38	19	19	10	11	0	2	8	6	0	0	1
25	SINALOA	5	COSSALA	REALITO, EL	7	4	3	3	3	0	0	0	0	0	0	1
25	SINALOA	5	COSSALA	HABITAS, LAS	28	21	7	2	11	0	1	7	7	0	0	0
25	SINALOA	5	COSSALA	SALATES, LOS	18	9	9	7	7	0	1	1	2	0	0	0
25	SINALOA	5	COSSALA	EL SAUCITO	10	6	4	8	0	0	0	0	0	0	0	2
25	SINALOA	5	COSSALA	SAUCITO, EL	32	20	12	3	10	0	1	11	7	0	0	0
25	SINALOA	5	COSSALA	TASAERA, LA	61	37	24	13	11	1	6	16	9	0	0	5
25	SINALOA	5	COSSALA	CAJON, EL	8	6	2	1	0	1	0	3	2	0	0	1
25	SINALOA	5	COSSALA	CARRIZAL EL 2	8	4	4	7	1	0	0	0	0	0	0	0

Clave Estado	Nombre Estado	Clave Municipio	Nombre Municipio	Nombre Localidad	Total	Mujeres	Hombres	Infantes 0 - 5 años y 11 meses	Niños y niños 6 - 12 años y 11 meses	Adolescentes 13 - 17 años y 11 meses	Jóvenes 18 - 29 años y 11 meses	Adultos 30 - 64 años y 11 meses	Adultos mayores > 65 años	Indígenas	No Indígenas	Personas con discapacidad
25	SINALOA	5	COSSALA	CARRIZAL, EL	79	50	29	9	27	0	4	21	13	0	0	5
25	SINALOA	5	COSSALA	CIENEGA, LA	10	7	3	2	1	0	0	3	4	0	0	0
25	SINALOA	5	COSSALA	LLAMA	71	39	32	17	54	0	0	0	0	0	0	0
25	SINALOA	5	COSSALA	JACOFA (HIGUERAS DE JACOFA)	20	7	13	7	12	1	0	0	0	0	0	0
25	SINALOA	5	COSSALA	LAJITAS, LAS	4	3	1	2	0	0	1	0	1	0	0	0
25	SINALOA	5	COSSALA	MIMBRIS, LAS (DEL PADRE)	5	2	3	3	0	0	1	1	0	0	0	0
25	SINALOA	5	COSSALA	MOLINOS, LOS	43	27	16	14	13	1	3	6	4	0	0	2
25	SINALOA	5	COSSALA	PALD VERDE	51	32	19	7	21	0	0	13	7	0	0	3
25	SINALOA	5	COSSALA	PAPACHAL	31	17	14	9	7	1	2	4	3	0	0	5
25	SINALOA	5	COSSALA	PALMILLAS	34	23	11	9	8	0	1	6	5	0	0	5
25	SINALOA	5	COSSALA	POTRERO, EL	65	43	22	14	17	0	3	21	6	0	0	4
25	SINALOA	5	COSSALA	RINCON DE LA LAGUNITA, EL	16	10	6	8	8	0	0	0	0	0	0	0
25	SINALOA	5	COSSALA	SAN JOSE DE LAS BOCAS	36	19	17	10	26	0	0	0	0	0	0	0
25	SINALOA	5	COSSALA	AGUA FRIA	3	2	1	0	0	0	1	0	1	0	0	1
25	SINALOA	5	COSSALA	MILPAS, LAS	76	35	41	17	35	0	5	1	0	0	0	18
25	SINALOA	5	COSSALA	TIGRE, EL	1	1	0	0	0	0	0	0	1	0	0	0
25	SINALOA	5	COSSALA	TIGRES, LOS	25	14	11	4	6	0	1	10	4	0	0	0
25	SINALOA	5	COSSALA	VASOS, LOS/VASO, EL	17	12	5	2	15	0	0	0	0	0	0	0
25	SINALOA	5	COSSALA	ZALUZ, EL	5	3	2	0	0	0	1	2	2	0	0	0
25	SINALOA	5	COSSALA	PINO, EL	17	8	9	1	9	0	1	2	3	0	0	1
25	SINALOA	5	COSSALA	TULE, EL	17	8	9	8	3	1	1	2	0	0	0	2
25	SINALOA	5	COSSALA	GUAMUCHIL, EL	15	10	5	4	1	0	2	7	1	0	0	0
25	SINALOA	5	COSSALA	CAPELLANES	39	20	19	9	29	0	1	0	0	0	0	0
25	SINALOA	5	COSSALA	BOLSON, EL	39	25	14	12	5	0	2	7	5	0	0	8
25	SINALOA	5	COSSALA	SERRA MOJADA	43	25	18	38	5	0	0	0	0	0	0	0
25	SINALOA	5	COSSALA	PALMARITO	4	0	4	2	0	0	0	1	1	0	0	0
25	SINALOA	5	COSSALA	SANTA ANA	21	12	9	2	3	0	2	2	9	0	0	3
25	SINALOA	5	COSSALA	AGUAJE, EL	3	1	2	0	0	0	0	2	0	0	0	1
25	SINALOA	5	COSSALA	AGUA CALIENTE DE ALAYA	49	34	15	11	0	0	6	16	11	0	0	5
25	SINALOA	5	COSSALA	ZAPOTE, EL	8	5	3	4	2	0	0	0	0	0	0	2
25	SINALOA	5	COSSALA	CIENEGA, LA	2	1	1	0	2	0	0	0	0	0	0	0
25	SINALOA	5	COSSALA	LLANO DE LA CARRERA	97	39	58	67	30	0	0	0	0	0	0	0
25	SINALOA	5	COSSALA	GUAMUCHIL, EL	6	5	1	0	6	0	0	0	0	0	0	0
25	SINALOA	5	COSSALA	MIMBRITOS, LOS	12	6	6	3	1	0	1	2	0	0	0	5
25	SINALOA	5	COSSALA	LLANITOS, LOS (LOS LLANOS DEL REFUGIO)	14	8	6	4	0	0	0	10	0	0	0	0
25	SINALOA	6	CULIACAN	C.D.C. #1	483	324	159	98	12	3	17	156	188	0	0	9
25	SINALOA	6	CULIACAN	C.D.C. #2	610	361	249	161	1	5	8	96	288	0	0	51
25	SINALOA	6	CULIACAN	C.D.C. #3	520	342	178	107	5	2	18	114	244	0	0	30
25	SINALOA	6	CULIACAN	C.D.C. #4	610	356	254	164	2	3	12	165	214	0	0	50
25	SINALOA	6	CULIACAN	C.D.C. #5	430	298	132	129	0	3	18	117	113	0	0	50
25	SINALOA	6	CULIACAN	CULIACAN	8,600	4,017	4,583	2,076	6,238	119	18	2	52	0	0	95
25	SINALOA	6	CULIACAN	CULIACAN ROSALES	211	104	107	149	62	0	0	0	0	0	0	0
25	SINALOA	6	CULIACAN	ESTACION ABUYA	66	28	38	11	48	0	0	0	0	0	0	7
25	SINALOA	6	CULIACAN	AGUA BLANCA	35	24	11	12	0	0	3	0	12	0	0	8
25	SINALOA	6	CULIACAN	AGUA CALIENTE DE LOS MONZON	45	23	22	31	14	0	0	0	0	0	0	0
25	SINALOA	6	CULIACAN	AGUAMITAS, LAS	8	7	1	1	0	0	0	4	3	0	0	0
25	SINALOA	6	CULIACAN	ALAMO, EL	33	18	15	0	31	0	0	0	0	0	0	2
25	SINALOA	6	CULIACAN	ALCOYONGUI	14	6	8	10	4	0	0	0	0	0	0	0
25	SINALOA	6	CULIACAN	ALGODONES DE IMALA	21	14	7	1	0	0	1	11	7	0	0	1
25	SINALOA	6	CULIACAN	SECCION ALHIATE	70	30	40	16	54	0	0	0	0	0	0	0
25	SINALOA	6	CULIACAN	AMATAN	7	6	1	0	0	0	1	3	1	0	0	2
25	SINALOA	6	CULIACAN	ANONA, LA	102	62	40	12	60	3	2	14	8	0	0	3
25	SINALOA	6	CULIACAN	ARENITAS, LAS	120	53	67	0	118	2	0	0	0	0	0	0
25	SINALOA	6	CULIACAN	ARRIYO DE LA HIGUERA	23	4	19	0	23	0	0	0	0	0	0	0
25	SINALOA	6	CULIACAN	ARRIYO GRANDE	21	7	14	0	21	0	0	0	0	0	0	0
25	SINALOA	6	CULIACAN	BAILA	49	37	12	9	0	2	3	17	10	0	0	8
25	SINALOA	6	CULIACAN	BAILITA	5	2	3	1	0	0	0	1	2	0	0	1
25	SINALOA	6	CULIACAN	BATEAS, 1 LAS	24	20	4	4	0	0	1	11	8	0	0	0
25	SINALOA	6	CULIACAN	BEBELAMAS, LAS	5	3	2	4	1	0	0	0	0	0	0	0

Clave Estado	Nombre Estado	Clave Municipio	Nombre Municipio	Nombre Localidad	Total	Mujeres	Hombres	Infantes 0 - 5 años y 11 meses	Niños y niñas 6 - 12 años y 11 meses	Adolescentes 13 - 17 años y 11 meses	Jóvenes 18 - 29 años y 11 meses	Adultos 30 - 64 años y 11 meses	Adultos mayores > 65 años	Indígenas	No Indígenas	Personas con discapacidad
25	SINALOA	6	CUJIACAN	CAMPO MORELIA	11	8	3	6	0	0	0	5	0	0	0	0
25	SINALOA	6	CUJIACAN	CARRIZAL (EL CARRIZAL)	121	53	68	14	91	1	2	8	2	0	0	3
25	SINALOA	6	CUJIACAN	CARRIZAL, EL	26	22	4	2	0	0	1	15	5	0	0	3
25	SINALOA	6	CUJIACAN	CARRIZALEJO	80	43	37	11	69	0	0	0	0	0	0	0
25	SINALOA	6	CUJIACAN	COLONIA EMANIPACION	185	92	93	30	155	0	0	0	0	0	0	0
25	SINALOA	6	CUJIACAN	COMPUERTA, LA (COMPUERTA DE QUILA)	14	7	7	6	1	0	2	1	1	0	0	3
25	SINALOA	6	CUJIACAN	COSPITA	100	45	55	0	97	3	0	0	0	0	0	0
25	SINALOA	6	CUJIACAN	COSTA RICA (VILLA DE COSTA RICA)	1,097	492	605	14	1,045	10	3	10	6	0	0	9
25	SINALOA	6	CUJIACAN	CRUZ DEL DORADO, LA (CRUZ DE NAVITO)	44	24	20	17	10	0	4	3	3	0	0	7
25	SINALOA	6	CUJIACAN	CUEVITAS, LAS	9	7	2	1	0	0	0	6	2	0	0	0
25	SINALOA	6	CUJIACAN	ESIDO LOS BECOS (DURANGITO)	75	29	46	13	62	0	0	0	0	0	0	0
25	SINALOA	6	CUJIACAN	ELDORADO	290	137	153	35	251	4	0	0	0	0	0	0
25	SINALOA	6	CUJIACAN	ESPINAL, EL (ESPINAL)	3	2	1	0	0	0	0	3	0	0	0	0
25	SINALOA	6	CUJIACAN	ESTANCO DE LOS BURGOS, LA. (LA ESTANCO)	23	7	16	5	18	0	0	0	0	0	0	0
25	SINALOA	6	CUJIACAN	CAMPO ELIEKA	32	19	13	16	1	0	0	2	8	0	0	5
25	SINALOA	6	CUJIACAN	FLECHAS, LAS	16	9	7	10	6	0	0	0	0	0	0	0
25	SINALOA	6	CUJIACAN	FLORES, LAS	22	9	13	17	5	0	0	0	0	0	0	0
25	SINALOA	6	CUJIACAN	FRANCISCO VILLA	101	46	55	31	52	3	3	0	2	0	0	10
25	SINALOA	6	CUJIACAN	GUAMUCHILERA, LA	42	16	26	9	25	0	0	0	6	0	0	2
25	SINALOA	6	CUJIACAN	GUASIMAL, EL (GUASIMAL)	7	3	4	3	1	0	1	2	0	0	0	0
25	SINALOA	6	CUJIACAN	HIGUERAL (EL HIGUERAL)	27	18	9	8	2	3	1	0	0	0	0	13
25	SINALOA	6	CUJIACAN	HIGUERITA, LA	72	45	27	4	1	1	6	9	31	0	0	20
25	SINALOA	6	CUJIACAN	HIGUERAS, LAS	28	20	8	12	2	0	1	5	5	0	0	3
25	SINALOA	6	CUJIACAN	HIGUERAS DE CUJIACAN	34	19	15	0	34	0	0	0	0	0	0	0
25	SINALOA	6	CUJIACAN	JACOLA	25	17	8	8	0	0	4	2	8	0	0	3
25	SINALOA	6	CUJIACAN	JESUS MARIA	136	72	64	63	40	0	1	9	23	0	0	0
25	SINALOA	6	CUJIACAN	JUNTA DE BAGRECTOS	40	28	12	0	40	0	0	0	0	0	0	0
25	SINALOA	6	CUJIACAN	TULE, EL	11	6	5	0	11	0	0	0	0	0	0	0
25	SINALOA	6	CUJIACAN	LAGUNA COLORADA, LA. (LAGUNA COLORADA)	104	50	54	0	104	0	0	0	0	0	0	0
25	SINALOA	6	CUJIACAN	LAGUNA DE CANACHI (LAGUNA CANACHI)	193	82	111	21	171	1	0	0	0	0	0	0
25	SINALOA	6	CUJIACAN	LAGUNA SECA, LA	18	8	10	7	0	0	0	6	2	0	0	3
25	SINALOA	6	CUJIACAN	LIMON DE LOS BAMOS	138	60	68	16	100	2	0	2	5	0	0	3
25	SINALOA	6	CUJIACAN	LIMON DE TELLAECHE	20	10	10	6	0	0	0	1	9	0	0	4
25	SINALOA	6	CUJIACAN	LO DE BARTOLO	66	31	35	15	42	1	2	0	2	0	0	4
25	SINALOA	6	CUJIACAN	LO DE DUARTE	5	3	2	0	0	0	1	1	2	0	0	1
25	SINALOA	6	CUJIACAN	LOMA DE RODRIGUERA	324	130	194	0	318	6	0	0	0	0	0	0
25	SINALOA	6	CUJIACAN	MANGUITO, EL	65	28	37	18	30	1	0	0	3	0	0	13
25	SINALOA	6	CUJIACAN	MELADO, EL	6	2	4	2	0	0	0	2	1	0	0	1
25	SINALOA	6	CUJIACAN	MELON, EL (SAN ALEJANDRO)	276	139	137	44	230	2	0	0	0	0	0	0
25	SINALOA	6	CUJIACAN	MEZQUITILLO (EJIDO)	149	75	74	29	120	0	0	0	0	0	0	0
25	SINALOA	6	CUJIACAN	MEZQUITILLO LA CURVA	61	27	34	0	61	0	0	0	0	0	0	0
25	SINALOA	6	CUJIACAN	MEZQUITITA	15	11	4	8	0	0	1	3	1	0	0	2
25	SINALOA	6	CUJIACAN	MOJOLE	45	27	18	0	29	0	0	4	9	0	0	3
25	SINALOA	6	CUJIACAN	MOLO VIEJO	40	22	18	1	26	0	4	8	1	0	0	0
25	SINALOA	6	CUJIACAN	MONTE VERDE DE VILLA (MONTE VERDE)	34	28	6	8	0	0	5	18	2	0	0	1
25	SINALOA	6	CUJIACAN	MORA, LA	37	8	29	0	37	0	0	0	0	0	0	0
25	SINALOA	6	CUJIACAN	NARANJOS, LOS	10	10	0	2	0	0	1	3	3	0	0	1
25	SINALOA	6	CUJIACAN	NAVITO	16	11	5	7	0	0	1	6	0	0	0	2
25	SINALOA	6	CUJIACAN	NUEVO MUNDO	58	24	34	9	46	3	0	0	0	0	0	0
25	SINALOA	6	CUJIACAN	PARAISO, EL	32	22	10	2	29	1	0	0	0	0	0	0
25	SINALOA	6	CUJIACAN	PASO DEL NORTE	27	16	11	6	21	0	0	0	0	0	0	0
25	SINALOA	6	CUJIACAN	PIEDRITAS, LAS	31	17	14	16	1	0	1	3	3	0	0	7
25	SINALOA	6	CUJIACAN	PINDLE, EL (PINDLE)	34	16	18	0	34	0	0	0	0	0	0	0
25	SINALOA	6	CUJIACAN	POYVENI, EL	30	15	15	18	0	0	3	6	3	0	0	0
25	SINALOA	6	CUJIACAN	POZO, EL	172	90	82	35	127	0	3	1	2	0	0	4
25	SINALOA	6	CUJIACAN	PRISITA, LA	6	4	2	1	0	0	1	0	2	0	0	2
25	SINALOA	6	CUJIACAN	QUILA	234	120	114	196	37	0	1	0	0	0	0	0
25	SINALOA	6	CUJIACAN	REALITO, EL	14	8	6	5	0	1	1	4	2	0	0	1
25	SINALOA	6	CUJIACAN	REFORMA, LA	49	17	32	0	49	0	0	0	0	0	0	0

Clave Estado	Nombre Estado	Clave Municipio	Nombre Municipio	Nombre Localidad	Total	Mujeres	Hombres	Infantes 0 - 5 años y 11 meses	Niños y niñas 6 - 12 años y 11 meses	Adolescentes 13 - 17 años y 11 meses	Jóvenes 18 - 29 años y 11 meses	Adultos 30 - 64 años y 11 meses	Adultos mayores > 65 años	Indígenas	No Indígenas	Personas con discapacidad
25	SINALOA	6	CUJIACAN	RIO FLORIDO	22	15	7	9	0	0	1	7	2	0	0	3
25	SINALOA	6	CUJIACAN	SALADO, 1 EL(SALADO)	116	72	44	54	23	1	4	3	21	0	0	10
25	SINALOA	6	CUJIACAN	SANALONA	130	66	64	0	130	0	0	0	0	0	0	0
25	SINALOA	6	CUJIACAN	SAN DIEGO	210	107	103	45	141	0	5	4	5	0	0	10
25	SINALOA	6	CUJIACAN	SAN FRANCISCO	7	1	6	5	0	0	1	0	1	0	0	0
25	SINALOA	6	CUJIACAN	SAN JOAQUIN	25	12	13	8	0	0	2	4	0	0	0	11
25	SINALOA	6	CUJIACAN	SAN LORENZO	26	14	12	11	0	0	3	1	4	0	0	7
25	SINALOA	6	CUJIACAN	SAN MANUEL	24	15	9	12	0	0	0	2	4	0	0	6
25	SINALOA	6	CUJIACAN	SAN MANUEL DE AGUARUTO	27	21	6	5	0	0	8	6	3	0	0	5
25	SINALOA	6	CUJIACAN	SAN ROMAN	13	9	4	4	0	0	0	1	7	0	0	1
25	SINALOA	6	CUJIACAN	SINALOENSE, EL	150	76	74	30	90	1	4	2	9	0	0	14
25	SINALOA	6	CUJIACAN	TABALA	147	70	77	23	123	1	0	0	0	0	0	0
25	SINALOA	6	CUJIACAN	TACHICHAMONA	36	27	9	13	1	1	5	6	4	0	0	6
25	SINALOA	6	CUJIACAN	TACHINGUAPA	28	15	13	7	0	0	3	0	12	0	0	6
25	SINALOA	6	CUJIACAN	TEPUICHE (EL TEPUICHE)	183	109	74	6	114	1	3	28	25	0	0	6
25	SINALOA	6	CUJIACAN	TOMO	15	13	2	4	0	0	1	4	6	0	0	9
25	SINALOA	6	CUJIACAN	TRES GOTAS DE AGUA	26	21	5	10	1	0	5	0	1	0	0	9
25	SINALOA	6	CUJIACAN	VASITOS, LOS	59	28	31	19	40	0	0	0	0	0	0	0
25	SINALOA	6	CUJIACAN	ADOLFO LOPEZ MATEOS (EL TAMARINDO)	170	79	91	0	170	0	0	0	0	0	0	0
25	SINALOA	6	CUJIACAN	PALMAR, EL	14	11	3	2	0	0	1	5	3	0	0	3
25	SINALOA	6	CUJIACAN	BOCA DE MOJOLE, LA	21	12	9	5	0	0	2	4	5	0	0	5
25	SINALOA	6	CUJIACAN	BELLAVISTA	282	121	161	17	173	4	4	26	23	0	0	35
25	SINALOA	6	CUJIACAN	HUIZACHES, LOS	23	11	12	6	17	0	0	0	0	0	0	0
25	SINALOA	6	CUJIACAN	EJIDO EL QUINCE (EL QUINCO)	33	14	19	7	25	0	0	0	1	0	0	0
25	SINALOA	6	CUJIACAN	ARGENTINA DOS (LA ARGENTINA DOS)	163	86	77	42	91	2	4	15	9	0	0	0
25	SINALOA	6	CUJIACAN	DURMIENTES, LOS	14	8	6	5	0	0	0	0	2	0	0	7
25	SINALOA	6	CUJIACAN	VIZCAINO, EL (VIZCAINO)	14	7	7	5	0	0	0	7	2	0	0	0
25	SINALOA	6	CUJIACAN	QUEMADITO, EL (QUEMADITO)	12	3	9	0	11	0	0	0	0	0	0	1
25	SINALOA	6	CUJIACAN	BICHI DE ARRIBA	25	10	15	0	25	0	0	0	0	0	0	0
25	SINALOA	6	CUJIACAN	COMARITO	63	36	27	18	27	0	3	5	5	0	0	5
25	SINALOA	6	CUJIACAN	ABUYA Y CUITA SEGUNDO (EJIDO ECHEVERRIA)	126	62	64	33	74	4	1	10	4	0	0	0
25	SINALOA	6	CUJIACAN	FIGUERA DE BAILA	42	20	22	8	34	0	0	0	0	0	0	0
25	SINALOA	6	CUJIACAN	CHIQUERITOS	24	12	12	10	1	0	2	0	5	0	0	6
25	SINALOA	6	CUJIACAN	MOJONERA, LA	39	19	20	13	21	0	0	0	0	0	0	5
25	SINALOA	6	CUJIACAN	NICOLAS BRAVO	16	7	9	4	1	0	0	0	4	0	0	7
25	SINALOA	6	CUJIACAN	EJIDO LIBERTAD NUMERO DOS (PIRAMO VIEJO)	34	14	20	0	34	0	0	0	0	0	0	0
25	SINALOA	6	CUJIACAN	LIBERTAD II	9	4	5	9	0	0	0	0	0	0	0	0
25	SINALOA	6	CUJIACAN	TIERRA Y LIBERTAD NUMERO DOS	223	84	139	55	126	2	2	14	3	0	0	21
25	SINALOA	6	CUJIACAN	MEZQUITILLO CHAPETADO	23	12	11	15	8	0	0	0	0	0	0	0
25	SINALOA	6	CUJIACAN	TALAYOTE, EL	40	24	16	7	25	0	1	6	1	0	0	0
25	SINALOA	6	CUJIACAN	BANCHITO 2, EL (BANCHITO DE LOS BURGOS)	168	74	94	109	59	0	0	0	0	0	0	0
25	SINALOA	6	CUJIACAN	CASA BLANCA	27	9	18	7	19	0	0	1	0	0	0	0
25	SINALOA	6	CUJIACAN	BIANITOS, LOS	7	2	5	3	0	0	0	3	1	0	0	0
25	SINALOA	6	CUJIACAN	HACENDA LA ESPERANZA	46	10	36	1	45	0	0	0	0	0	0	0
25	SINALOA	6	CUJIACAN	EL GUAYABO	38	26	12	0	38	0	0	0	0	0	0	0
25	SINALOA	6	CUJIACAN	MELON	35	18	17	32	0	0	2	1	0	0	0	0
25	SINALOA	6	CUJIACAN	NUevo CANACHI	72	26	46	0	71	1	0	0	0	0	0	0
25	SINALOA	6	CUJIACAN	SAN LORENZO NUEVO	21	10	11	2	19	0	0	0	0	0	0	0
25	SINALOA	6	CUJIACAN	TIERRA Y LIBERTAD UNO	183	81	102	7	157	0	2	0	4	0	0	13
25	SINALOA	6	CUJIACAN	HERMANOS FLORES MAGON	25	13	12	0	25	0	0	0	0	0	0	0
25	SINALOA	6	CUJIACAN	TRES MARIAS	7	4	3	2	0	0	0	3	2	0	0	0
25	SINALOA	6	CUJIACAN	AGUA AMARILLA	18	14	4	1	0	0	5	11	1	0	0	0
25	SINALOA	6	CUJIACAN	EJIDO EL ALAMO	28	22	6	7	0	0	2	16	3	0	0	0
25	SINALOA	6	CUJIACAN	AVION, EL	11	7	4	2	0	0	0	4	4	0	0	1
25	SINALOA	6	CUJIACAN	BAGRECIOTOS (LOS SOLARES)	43	22	21	9	32	2	0	0	0	0	0	0
25	SINALOA	6	CUJIACAN	CAMPO NUEVO	23	17	6	15	0	0	2	5	1	0	0	0
25	SINALOA	6	CUJIACAN	CARBONERAS	17	15	2	5	0	0	2	4	3	0	0	3
25	SINALOA	6	CUJIACAN	CUESTA, LA/CUESTA DE IMALA	20	17	3	3	0	0	4	10	3	0	0	0
25	SINALOA	6	CUJIACAN	CHILLA	24	10	14	7	0	0	0	4	8	0	0	5

Clave Estado	Nombre Estado	Clave Municipio	Nombre Municipio	Nombre Localidad	Total	Mujeres	Hombres	Infantes 0 - 5 años y 11 meses	Niños y niños 6 - 12 años y 11 meses	Adoles centes 13 - 17 años y 11 meses	Jóvenes 18 - 29 años y 11 meses	Adultos 30 - 64 años y 11 meses	Adultos mayores > 65 años	Indígen as	No Indígenas	Personas con discapacidad
25	SINALOA	6	CUJIACAN	CAMPO DIEZ	249	132	117	153	70	0	4	19	3	0	0	0
25	SINALOA	6	CUJIACAN	ESTACION ORISPO	339	171	168	56	282	1	0	0	0	0	0	0
25	SINALOA	6	CUJIACAN	FLORIDA, LA	44	22	22	10	22	0	1	8	3	0	0	0
25	SINALOA	6	CUJIACAN	FLOR, LA	50	21	29	43	7	0	0	0	0	0	0	0
25	SINALOA	6	CUJIACAN	GOBIERNO NUMERO DOS	93	38	55	14	76	3	0	0	0	0	0	0
25	SINALOA	6	CUJIACAN	ATORON, EL	381	176	205	0	376	5	0	0	0	0	0	0
25	SINALOA	6	CUJIACAN	HIGUERAS DE TACHINOLPA, LAS	11	9	2	2	0	1	3	5	0	0	0	0
25	SINALOA	6	CUJIACAN	HIGUERA, LA/HIGUERAS DE JESUS MARIA	20	11	9	9	0	0	2	5	4	0	0	0
25	SINALOA	6	CUJIACAN	HUINACACTLE, EL	22	14	8	5	0	0	2	8	1	0	0	6
25	SINALOA	6	CUJIACAN	ADOLFO LOPEZ MATEOS	275	113	162	0	272	3	0	0	0	0	0	0
25	SINALOA	6	CUJIACAN	LOPEZ MATEOS (CASA BLANCA)	14	8	6	2	1	0	1	5	0	0	0	5
25	SINALOA	6	CUJIACAN	MILPAS LAS 1	13	11	2	2	0	0	1	10	0	0	0	0
25	SINALOA	6	CUJIACAN	MOJONERA, LA	24	15	9	10	1	0	2	7	4	0	0	0
25	SINALOA	6	CUJIACAN	BACURIMI	36	31	5	2	0	0	0	22	9	0	0	3
25	SINALOA	6	CUJIACAN	NORIA, LA	21	10	11	2	0	0	1	4	7	0	0	7
25	SINALOA	6	CUJIACAN	PALMA, LA	33	17	16	0	33	0	0	0	0	0	0	0
25	SINALOA	6	CUJIACAN	PALMITA, LA	36	25	11	9	0	0	1	7	12	0	0	7
25	SINALOA	6	CUJIACAN	PANALITTA	12	11	1	3	0	0	3	3	2	0	0	1
25	SINALOA	6	CUJIACAN	PITAHAYITA	16	10	6	13	3	0	0	0	0	0	0	0
25	SINALOA	6	CUJIACAN	EJ REBECA 1	21	13	8	5	0	0	0	0	8	0	0	8
25	SINALOA	6	CUJIACAN	PRIMERO DE MAYO (REBECA)	24	16	8	18	6	0	0	0	0	0	0	0
25	SINALOA	6	CUJIACAN	QUINCE, EL (EL 15)	10	9	1	2	0	0	0	4	2	0	0	2
25	SINALOA	6	CUJIACAN	RINCON DE ABLUYA	2	1	1	0	0	0	0	1	0	0	0	1
25	SINALOA	6	CUJIACAN	ESPERANZA, LA	41	22	19	30	4	0	1	6	0	0	0	0
25	SINALOA	6	CUJIACAN	MEXICO DE ORIENTE	37	25	12	13	0	0	3	14	5	0	0	2
25	SINALOA	6	CUJIACAN	SIDO EL 30	138	70	68	7	107	1	2	15	6	0	0	0
25	SINALOA	6	CUJIACAN	N.C.P.E. EL 30	43	19	24	34	9	0	0	0	0	0	0	0
25	SINALOA	6	CUJIACAN	EMILIANO ZAPATA	34	16	18	10	0	1	3	4	3	0	0	13
25	SINALOA	6	CUJIACAN	CAMPO CUBA	19	18	1	5	0	0	3	10	1	0	0	0
25	SINALOA	6	CUJIACAN	ALTO, EL	8	5	3	0	0	0	0	0	4	0	0	4
25	SINALOA	6	CUJIACAN	JUNTAS DE SAN IGNACIO	30	24	6	10	0	0	1	11	8	0	0	0
25	SINALOA	6	CUJIACAN	SAN CAYETANO	26	20	6	5	0	0	2	15	4	0	0	0
25	SINALOA	6	CUJIACAN	TRANQUILITAS, LAS	10	5	5	1	0	0	1	0	4	0	0	4
25	SINALOA	6	CUJIACAN	BEBELAMA	27	5	22	0	27	0	0	0	0	0	0	0
25	SINALOA	6	CUJIACAN	VALLE ESCONDIDO	12	9	3	5	0	0	0	4	2	0	0	1
25	SINALOA	6	CUJIACAN	LIBERTAD	39	17	22	28	2	1	1	4	3	0	0	0
25	SINALOA	6	CUJIACAN	CAMPO CINCO Y MEDIO	162	87	75	18	163	1	0	0	0	0	0	0
25	SINALOA	6	CUJIACAN	AGUARIUTO	232	109	123	3	200	0	9	16	4	0	0	0
25	SINALOA	6	CUJIACAN	SIDO DIEGO VALADEZ	7	7	0	0	0	0	1	4	1	0	0	1
25	SINALOA	6	CUJIACAN	SAN MIGUEL	4	2	2	1	0	0	0	1	2	0	0	0
25	SINALOA	6	CUJIACAN	LOMA DE REDO	155	80	75	0	155	0	0	0	0	0	0	0
25	SINALOA	6	CUJIACAN	QUEMADITO, EL	109	67	42	3	78	0	3	20	5	0	0	0
25	SINALOA	6	CUJIACAN	ZALATE DE LOS IBARRA	30	12	18	1	28	1	0	0	0	0	0	0
25	SINALOA	6	CUJIACAN	CAMPO REBECA	81	40	41	0	81	0	0	0	0	0	0	0
25	SINALOA	6	CUJIACAN	GUASIMA, LA	16	9	7	1	0	0	3	0	9	0	0	3
25	SINALOA	6	CUJIACAN	RANCHO LA HIGUERA	11	8	3	11	0	0	0	0	0	0	0	0
25	SINALOA	6	CUJIACAN	7 GOTAS	2	2	0	0	0	0	0	0	2	0	0	0
25	SINALOA	6	CUJIACAN	BRISAS, LAS	8	7	1	2	0	0	0	0	4	0	0	2
25	SINALOA	6	CUJIACAN	BACHIGUALATO	720	228	492	1	717	2	0	0	0	0	0	0
25	SINALOA	6	CUJIACAN	CHAM D JUAREZ/M VALDEZ	50	20	30	0	50	0	0	0	0	0	0	0
25	SINALOA	6	CUJIACAN	CUJIACANGUATO	111	82	29	12	0	0	13	23	37	0	0	26
25	SINALOA	6	CUJIACAN	PALOS BLANCOS	45	21	24	0	45	0	0	0	0	0	0	0
25	SINALOA	6	CUJIACAN	HIGUERAS DE SANALONA/BACHIGUALAT	163	74	89	31	132	0	0	0	0	0	0	0
25	SINALOA	6	CUJIACAN	CEDEOS, LOS	233	114	119	0	231	2	0	0	0	0	0	0
25	SINALOA	7	CHOIX	CHOIX	3,291	1,852	1,439	530	1,421	28	194	427	486	0	0	205
25	SINALOA	7	CHOIX	AGUA CALIENTE DE BACA	27	10	17	0	26	1	0	0	0	0	0	0
25	SINALOA	7	CHOIX	AGUA CALIENTE GRANDE	19	7	12	8	11	0	0	0	0	0	0	0
25	SINALOA	7	CHOIX	AGUAIUTO DEL BAJAJUJI	26	14	12	0	26	0	0	0	0	0	0	0
25	SINALOA	7	CHOIX	AGUA ZARCA	17	2	15	0	17	0	0	0	0	0	0	0

Clave Estado	Nombre Estado	Clave Municipio	Nombre Municipio	Nombre Localidad	Total	Mujeres	Hombres	Infantes 0 - 5 años y 11 meses	Niños y niñas 6 - 12 años y 11 meses	Adolescentes 13 - 17 años y 11 meses	Jóvenes 18 - 29 años y 11 meses	Adultos 30 - 64 años y 11 meses	Adultos mayores > 65 años	Indígenas	No Indígenas	Personas con discapacidad
25	SINALOA	7	CHOIX	BACA	60	18	42	0	60	0	0	0	0	0	0	0
25	SINALOA	7	CHOIX	BAJOSORI	150	59	91	24	123	3	0	0	0	0	0	0
25	SINALOA	7	CHOIX	CAJON DE CANCIO	44	9	35	0	44	0	0	0	0	0	0	0
25	SINALOA	7	CHOIX	CAJON DE LOS FELIX DE ARRIBA	17	7	10	0	17	0	0	0	0	0	0	0
25	SINALOA	7	CHOIX	POBLADO INDIGENA TARAHUMARA	21	18	3	6	0	1	3	10	1	0	0	0
25	SINALOA	7	CHOIX	COLEXIO, EL	25	8	17	0	25	0	0	0	0	0	0	0
25	SINALOA	7	CHOIX	DESCANSO, EL	16	5	11	0	16	0	0	0	0	0	0	0
25	SINALOA	7	CHOIX	ESTANCIA BAYMENA, LA. (LA ESTANCIA)	62	22	40	0	61	1	0	0	0	0	0	0
25	SINALOA	7	CHOIX	ANTONIO ROSALES/EL DESPARATE	9	5	4	0	9	0	0	0	0	0	0	0
25	SINALOA	7	CHOIX	GUADALUPE	74	35	39	1	71	0	0	0	1	0	0	1
25	SINALOA	7	CHOIX	GUAYABITO, EL	71	22	49	7	63	1	0	0	0	0	0	0
25	SINALOA	7	CHOIX	LORETILLO	22	11	11	0	21	1	0	0	0	0	0	0
25	SINALOA	7	CHOIX	MESA DE LOS TORRES (MESA LOS TORRES)	38	17	21	1	36	0	0	1	0	0	0	0
25	SINALOA	7	CHOIX	MEZQUITE CAIDO	33	7	26	0	32	1	0	0	0	0	0	0
25	SINALOA	7	CHOIX	NACIMIENTO, EL. (NACIMIENTO)	50	21	29	0	44	6	0	0	0	0	0	0
25	SINALOA	7	CHOIX	POTRERO DE CANCIO	47	16	31	3	44	0	0	0	0	0	0	0
25	SINALOA	7	CHOIX	POZOS, LOS	36	14	22	1	34	1	0	0	0	0	0	0
25	SINALOA	7	CHOIX	RANCHO DE ISLAS	48	18	30	0	47	0	0	0	1	0	0	0
25	SINALOA	7	CHOIX	SAN JAVIER	148	61	87	9	137	2	0	0	0	0	0	0
25	SINALOA	7	CHOIX	SAN JOSE DE LOS PORTILLO	50	19	31	0	49	1	0	0	0	0	0	0
25	SINALOA	7	CHOIX	MESA DE SAN PANTALEON	48	18	30	0	46	2	0	0	0	0	0	0
25	SINALOA	7	CHOIX	SANTA ANA	71	25	46	0	69	1	0	0	0	0	0	1
25	SINALOA	7	CHOIX	SALZ DE BACA, EL	6	3	3	0	6	0	0	0	0	0	0	0
25	SINALOA	7	CHOIX	SALZ DE BAYMENA (SALZ)	21	9	12	10	0	0	0	4	6	0	0	1
25	SINALOA	7	CHOIX	SALZ DE BAYMENA, EL	70	30	40	0	68	2	0	0	0	0	0	0
25	SINALOA	7	CHOIX	TASAJERA, LA. (TASAJERAS)	65	12	53	0	64	1	0	0	0	0	0	0
25	SINALOA	7	CHOIX	TRIGO, EL	8	4	4	0	8	0	0	0	0	0	0	0
25	SINALOA	7	CHOIX	ULTIMO VADO	34	10	24	0	34	0	0	0	0	0	0	0
25	SINALOA	7	CHOIX	VADO, EL	27	9	18	0	27	0	0	0	0	0	0	0
25	SINALOA	7	CHOIX	VENICA	28	3	25	0	28	0	0	0	0	0	0	0
25	SINALOA	7	CHOIX	ZAPOTE BAYMENA, EL. (EL ZAPOTE)	66	25	41	0	66	0	0	0	0	0	0	0
25	SINALOA	7	CHOIX	AGUA AMARELLA	1	1	0	0	0	0	0	1	0	0	0	0
25	SINALOA	7	CHOIX	AGUA CALIENTE GRANDE DE GASTELLUM	223	89	134	0	113	0	1	1	102	0	0	6
25	SINALOA	7	CHOIX	AGUAJE, EL	6	6	0	0	0	0	1	1	2	0	0	2
25	SINALOA	7	CHOIX	RANCHO DE BAYMENA	19	7	12	0	19	0	0	0	0	0	0	0
25	SINALOA	7	CHOIX	REPARO, EL	21	9	12	0	21	0	0	0	0	0	0	0
25	SINALOA	7	CHOIX	MUCHIQUI, EL	30	6	24	0	30	0	0	0	0	0	0	0
25	SINALOA	7	CHOIX	SANTA ANA	57	32	25	22	3	0	4	6	22	0	0	0
25	SINALOA	7	CHOIX	TABUCAHUI	3	2	1	3	0	0	0	0	0	0	0	0
25	SINALOA	7	CHOIX	TECHOBAMPO DE LOS COTA	12	7	5	0	12	0	0	0	0	0	0	0
25	SINALOA	7	CHOIX	COLMENAS, LAS	8	1	7	0	7	1	0	0	0	0	0	0
25	SINALOA	8	ELOTA	ORIZ, LA	1,888	936	952	460	1,090	41	59	95	46	0	0	97
25	SINALOA	8	ELOTA	ABOCHO (ESTACION ABOCHO)	6	2	4	4	2	0	0	0	0	0	0	0
25	SINALOA	8	ELOTA	AGUAJE, EL	88	38	50	0	45	0	0	5	38	0	0	0
25	SINALOA	8	ELOTA	AGUA NUEVA	40	18	22	3	15	0	1	9	8	0	0	4
25	SINALOA	8	ELOTA	AGUA PEPE (AGUAPEPE)	38	19	19	0	38	0	0	0	0	0	0	0
25	SINALOA	8	ELOTA	ALTA ROSA/YPILA II	121	75	46	19	47	1	0	35	19	0	0	0
25	SINALOA	8	ELOTA	BOLILLO, EL	60	31	29	0	58	2	0	0	0	0	0	0
25	SINALOA	8	ELOTA	BOSCOSO	115	49	66	17	98	0	0	0	0	0	0	0
25	SINALOA	8	ELOTA	CAIMANES II	100	45	55	0	95	5	0	0	0	0	0	0
25	SINALOA	8	ELOTA	CASAS GRANDES	71	49	22	7	24	1	3	22	11	0	0	3
25	SINALOA	8	ELOTA	CEUTA	99	45	54	60	12	0	0	2	17	0	0	8
25	SINALOA	8	ELOTA	CULIACAN (BIRDO CULIACAN)	123	53	70	20	101	2	0	0	0	0	0	0
25	SINALOA	8	ELOTA	ELOTA	211	108	103	0	167	0	0	14	30	0	0	0
25	SINALOA	8	ELOTA	EMILIANO ZAPATA	152	62	90	0	116	4	0	1	30	0	0	1
25	SINALOA	8	ELOTA	ESPINAL, EL	112	60	52	0	70	0	0	4	38	0	0	0
25	SINALOA	8	ELOTA	HIGUERA DE CULIACAN/OTO	28	15	13	3	25	0	0	0	0	0	0	0
25	SINALOA	8	ELOTA	HIGUERAS DE LOS LOPEZ	11	5	6	0	0	0	1	3	7	0	0	0
25	SINALOA	8	ELOTA	IBONIA	41	19	22	9	32	0	0	0	0	0	0	0

Clave Estado	Nombre Estado	Clave Municipio	Nombre Municipio	Nombre Localidad	Total	Mujeres	Hombres	Infantes 0 - 5 años y 11 meses	Niños y niñas 6 - 12 años y 11 meses	Adolescentes 13 - 17 años y 11 meses	Jóvenes 18 - 29 años y 11 meses	Adultos 30 - 64 años y 11 meses	Adultos mayores > 65 años	Indígenas	No Indígenas	Personas con discapacidad
25	SINALOA	8	ELOTA	JAPUINO	45	33	12	3	20	1	1	14	6	0	0	0
25	SINALOA	8	ELOTA	LOMA DEL TECURO	60	28	32	0	60	0	0	0	0	0	0	0
25	SINALOA	8	ELOTA	MECATES, LOS	13	5	8	3	10	0	0	0	0	0	0	0
25	SINALOA	8	ELOTA	PAREDON COLORADO	66	34	32	0	35	0	0	12	19	0	0	0
25	SINALOA	8	ELOTA	PORTEZUELO DE ARRIBA	26	16	10	6	20	0	0	0	0	0	0	0
25	SINALOA	8	ELOTA	POTRERILLOS DEL NOROESTE	60	29	31	43	17	0	0	0	0	0	0	0
25	SINALOA	8	ELOTA	RINCON DE IBONIA	26	7	19	6	19	1	0	0	0	0	0	0
25	SINALOA	8	ELOTA	ROBLE, EL	146	75	71	24	85	0	1	2	33	0	0	1
25	SINALOA	8	ELOTA	SABINAL, EL	20	7	13	4	15	0	0	1	0	0	0	0
25	SINALOA	8	ELOTA	SALADO, EL	123	65	58	14	79	0	1	14	13	0	0	2
25	SINALOA	8	ELOTA	TANQUES	81	56	25	14	1	1	4	13	46	0	0	2
25	SINALOA	8	ELOTA	TINAS, LAS	29	16	13	6	23	0	0	0	0	0	0	0
25	SINALOA	8	ELOTA	VIDA CAMPESINA	94	37	57	16	78	0	0	0	0	0	0	0
25	SINALOA	8	ELOTA	TAYOLITTA	277	138	139	74	143	3	2	32	22	0	0	1
25	SINALOA	8	ELOTA	ESIDO 26 DE ENERO	55	26	29	20	17	1	0	4	13	0	0	0
25	SINALOA	8	ELOTA	DIFUNTOS, LOS	30	13	17	6	10	0	6	7	1	0	0	0
25	SINALOA	8	ELOTA	GRANJA DEL NOROESTE	27	18	9	8	1	0	1	13	4	0	0	0
25	SINALOA	8	ELOTA	CASAS VIEJAS	98	58	40	1	70	1	1	6	9	0	0	10
25	SINALOA	8	ELOTA	BELLAVISTA	98	70	28	51	0	2	5	30	7	0	0	3
25	SINALOA	8	ELOTA	BENITO JUAREZ	54	33	21	12	40	2	0	0	0	0	0	0
25	SINALOA	8	ELOTA	LIMONCITO, EL	23	16	7	5	1	0	2	7	8	0	0	0
25	SINALOA	8	ELOTA	SALADITO (EL SALADITO)	190	74	116	1	189	0	0	0	0	0	0	0
25	SINALOA	8	ELOTA	ARROYITOS	64	34	30	0	1	0	1	2	57	0	0	3
25	SINALOA	8	ELOTA	SALTO GRANDE, EL	9	6	3	6	3	0	0	0	0	0	0	0
25	SINALOA	8	ELOTA	PAPALOTA, LA	4	3	1	0	0	0	0	2	2	0	0	0
25	SINALOA	8	ELOTA	PUEBLO NUEVO (NUEVO SOCOTITAN)	301	148	153	107	161	1	0	0	12	0	0	0
25	SINALOA	8	ELOTA	SAN JOSE DE CONITACA (NUEVO CONITACA)	43	28	15	0	0	0	0	2	41	0	0	0
25	SINALOA	8	ELOTA	LOS LEDNES	11	6	5	5	0	0	0	5	1	0	0	0
25	SINALOA	8	ELOTA	E. FRUCTUOSO NUÑEZ CAMPANA (EL PERICAL)	5	4	1	0	0	0	2	1	2	0	0	0
25	SINALOA	8	ELOTA	SOLITO, EL	16	9	7	4	12	0	0	0	0	0	0	0
25	SINALOA	8	ELOTA	EL SALTO	18	8	10	0	18	0	0	0	0	0	0	0
25	SINALOA	8	ELOTA	ENSENADA (ENSENADA DE ELOTA)	49	28	21	1	0	0	1	11	36	0	0	0
25	SINALOA	9	ESCUINAPA	ESCUINAPA	3,164	1,672	1,492	701	1,788	35	51	136	264	0	0	189
25	SINALOA	9	ESCUINAPA	ESIDO DE LA CAMPANA NUMERO 1	195	91	104	49	144	1	1	0	0	0	0	0
25	SINALOA	9	ESCUINAPA	HACIENDA LA CAMPANA	8	6	2	0	8	0	0	0	0	0	0	0
25	SINALOA	9	ESCUINAPA	CELAYA	111	58	53	29	48	1	6	1	15	0	0	11
25	SINALOA	9	ESCUINAPA	CONCHA, LA. (LA CONCEPCION)	112	70	42	38	1	0	6	19	32	0	0	16
25	SINALOA	9	ESCUINAPA	CDPALES	150	76	74	34	59	1	3	20	27	0	0	6
25	SINALOA	9	ESCUINAPA	CRISTO REY	133	73	60	57	27	0	4	21	14	0	0	10
25	SINALOA	9	ESCUINAPA	ISLA DEL BOSQUE	378	163	215	54	319	5	0	0	0	0	0	0
25	SINALOA	9	ESCUINAPA	OJO DE AGUA DE PALMILLAS	235	123	112	64	171	0	0	0	0	0	0	0
25	SINALOA	9	ESCUINAPA	PALMILLAS	121	70	51	53	9	1	7	18	22	0	0	11
25	SINALOA	9	ESCUINAPA	PALMITO DEL VERDE	227	124	103	33	146	3	6	15	17	0	0	7
25	SINALOA	9	ESCUINAPA	PILAS, LAS	22	13	9	0	21	1	0	0	0	0	0	0
25	SINALOA	9	ESCUINAPA	RINCON DEL VERDE (RINCON VERDE)	35	16	19	0	33	2	0	0	0	0	0	0
25	SINALOA	9	ESCUINAPA	TEACAPAN	399	202	197	105	183	1	13	19	48	0	0	30
25	SINALOA	9	ESCUINAPA	TECUAJILLA	267	141	126	82	125	1	8	27	18	0	0	6
25	SINALOA	9	ESCUINAPA	LOMA, LA. (GABRIEL LEYVA SOLANO)	94	42	52	32	17	0	1	15	23	0	0	6
25	SINALOA	9	ESCUINAPA	TREBOL, EL	54	22	32	6	48	0	0	0	0	0	0	0
25	SINALOA	10	FUERTE, EL	FUERTE, EL	1,283	610	673	221	936	33	5	25	49	0	0	14
25	SINALOA	10	FUERTE, EL	AGUA CALIENTITA	21	18	3	5	0	0	1	9	1	0	0	5
25	SINALOA	10	FUERTE, EL	AGUA DE LAS ARENAS	145	65	80	22	81	27	0	8	7	0	0	0
25	SINALOA	10	FUERTE, EL	ALISO, EL	38	22	16	0	32	6	0	0	0	0	0	0
25	SINALOA	10	FUERTE, EL	ALTILLO, EL	10	6	4	1	8	1	0	0	0	0	0	0
25	SINALOA	10	FUERTE, EL	AMOLLES, LOS	9	8	1	1	0	0	0	3	2	0	0	3
25	SINALOA	10	FUERTE, EL	ARROYO DE LOS ARMENTA	50	24	26	6	43	1	0	0	0	0	0	0
25	SINALOA	10	FUERTE, EL	BACUSA DE ABAJO	19	13	6	2	0	0	0	6	5	0	0	6
25	SINALOA	10	FUERTE, EL	BACAPACO	15	7	8	0	15	0	0	0	0	0	0	0
25	SINALOA	10	FUERTE, EL	BAJADA DEL MONTE	131	63	68	8	103	3	0	1	6	0	0	10

Clave Estado	Nombre Estado	Clave Municipio	Nombre Municipio	Nombre Localidad	Total	Mujeres	Hombres	Infantes 0 - 5 años y 11 meses	Niños y niñas 6 - 12 años y 11 meses	Adolescentes 13 - 17 años y 11 meses	Jóvenes 18 - 29 años y 11 meses	Adultos 30 - 64 años y 11 meses	Adultos mayores > 65 años	Indígenas	No Indígenas	Personas con discapacidad
25	SINALOA	10	FUERTE, EL	BAROTEN	80	30	50	0	68	12	0	0	0	0	0	0
25	SINALOA	10	FUERTE, EL	BOCA DE ARROYO	104	53	51	23	57	0	2	3	12	0	0	7
25	SINALOA	10	FUERTE, EL	BORIBAMPO (CUESTA ALTA)	20	16	4	4	0	0	0	0	7	0	0	9
25	SINALOA	10	FUERTE, EL	BUENAVISTA DE MOCHICAHUI	50	27	23	13	37	0	0	0	0	0	0	0
25	SINALOA	10	FUERTE, EL	CABAÑILLAS, LAS	60	24	36	14	46	0	0	0	0	0	0	0
25	SINALOA	10	FUERTE, EL	CAJON DE LOS LUGO (CAJON DE LOS LUGOS)	10	5	5	0	10	0	0	0	0	0	0	0
25	SINALOA	10	FUERTE, EL	CAMAIDA	180	92	88	51	128	1	0	0	0	0	0	0
25	SINALOA	10	FUERTE, EL	CANUTILLO (EL CANUTILLO)	80	44	36	0	80	0	0	0	0	0	0	0
25	SINALOA	10	FUERTE, EL	CAPOMOS, LOS	100	50	50	0	100	0	0	0	0	0	0	0
25	SINALOA	10	FUERTE, EL	CARRERA, LA	89	45	44	11	65	0	0	0	10	0	0	3
25	SINALOA	10	FUERTE, EL	CARRICITO, EL	70	24	46	0	57	13	0	0	0	0	0	0
25	SINALOA	10	FUERTE, EL	CONSTANCIA	289	130	159	1	274	7	7	0	0	0	0	0
25	SINALOA	10	FUERTE, EL	CHAIRAY	250	105	145	1	247	2	0	0	0	0	0	0
25	SINALOA	10	FUERTE, EL	CHARCOS, LOS	18	13	5	3	0	0	0	8	7	0	0	0
25	SINALOA	10	FUERTE, EL	CHICURAL, EL	15	15	0	1	0	0	0	5	5	0	0	4
25	SINALOA	10	FUERTE, EL	CHINOBAMPO	63	42	21	32	17	0	0	5	7	0	0	2
25	SINALOA	10	FUERTE, EL	JUNTAS DE CHINOBAMPO	5	2	3	0	0	0	1	0	1	0	0	3
25	SINALOA	10	FUERTE, EL	CHINO DE LOS GOMEZ, EL	6	6	0	0	0	0	0	4	1	0	0	1
25	SINALOA	10	FUERTE, EL	CHINO DE LOS VAZQUEZ (CHINO VAZQUEZ)	2	2	0	1	0	0	0	1	0	0	0	0
25	SINALOA	10	FUERTE, EL	CHUNAS, LAS (LA CHUNA)	22	9	13	18	4	0	0	0	0	0	0	0
25	SINALOA	10	FUERTE, EL	DIVISA, LA	12	9	3	1	0	0	1	0	5	0	0	5
25	SINALOA	10	FUERTE, EL	ESTACAS, LAS	70	30	40	0	70	0	0	0	0	0	0	0
25	SINALOA	10	FUERTE, EL	JAHUARA DOS (ADOLFO LOPEZ MATEOS)	382	163	219	37	308	15	2	7	5	0	0	8
25	SINALOA	10	FUERTE, EL	LAGUNA, LA	44	30	14	3	20	1	0	10	10	0	0	0
25	SINALOA	10	FUERTE, EL	LINAS, LAS (LA LINEA)	39	18	21	15	5	0	0	6	10	0	0	3
25	SINALOA	10	FUERTE, EL	LO DE VEGA	25	8	17	10	15	0	0	0	0	0	0	0
25	SINALOA	10	FUERTE, EL	LLANO DE LOS LOPEZ	15	4	11	12	3	0	0	0	0	0	0	0
25	SINALOA	10	FUERTE, EL	LLANO DE LOS SOTO	20	12	8	0	20	0	0	0	0	0	0	0
25	SINALOA	10	FUERTE, EL	REALITO DE LLANO DE LOS SOTO	23	14	9	3	10	0	0	3	3	0	0	4
25	SINALOA	10	FUERTE, EL	MAHONÉ, EL	45	25	20	8	32	5	0	0	0	0	0	0
25	SINALOA	10	FUERTE, EL	MEZQUITE, EL	10	8	2	1	0	0	2	3	4	0	0	0
25	SINALOA	10	FUERTE, EL	MISION, LA/MISION VIEJA	22	16	6	7	0	0	1	3	6	0	0	5
25	SINALOA	10	FUERTE, EL	MOCHICAHUI	243	97	146	7	213	3	2	8	5	0	0	5
25	SINALOA	10	FUERTE, EL	MONTOYA	10	3	7	1	8	1	0	0	0	0	0	0
25	SINALOA	10	FUERTE, EL	OCOLOME	22	15	7	1	0	1	0	6	10	0	0	4
25	SINALOA	10	FUERTE, EL	OJITOS, LOS	25	15	10	4	19	2	0	0	0	0	0	0
25	SINALOA	10	FUERTE, EL	PALMA, LA	40	18	22	35	5	0	0	0	0	0	0	0
25	SINALOA	10	FUERTE, EL	PARAJES, LOS	25	9	16	9	16	0	0	0	0	0	0	0
25	SINALOA	10	FUERTE, EL	POCHOTAL	60	35	25	57	3	0	0	0	0	0	0	0
25	SINALOA	10	FUERTE, EL	POTRERO DE LOS SOTO	20	14	6	0	20	0	0	0	0	0	0	0
25	SINALOA	10	FUERTE, EL	RINCON DE ALISO	23	11	12	8	5	0	1	0	4	0	0	5
25	SINALOA	10	FUERTE, EL	SACA DE AGUA	10	5	5	0	10	0	0	0	0	0	0	0
25	SINALOA	10	FUERTE, EL	SAN ANTONIO	26	10	16	7	0	0	2	7	10	0	0	0
25	SINALOA	10	FUERTE, EL	SAN BLAS	680	319	361	58	582	16	3	5	7	0	0	9
25	SINALOA	10	FUERTE, EL	SAN LAZARO	15	2	13	0	15	0	0	0	0	0	0	0
25	SINALOA	10	FUERTE, EL	SAN PEDRO	45	21	24	0	45	0	0	0	0	0	0	0
25	SINALOA	10	FUERTE, EL	SANTA ANA	10	7	3	1	0	0	0	4	4	0	0	1
25	SINALOA	10	FUERTE, EL	SANTA BLANCA	40	21	19	0	38	2	0	0	0	0	0	0
25	SINALOA	10	FUERTE, EL	SANTA LUCIA	34	17	17	15	6	0	0	0	9	0	0	4
25	SINALOA	10	FUERTE, EL	SANTA MARIA	51	34	17	13	26	0	1	1	4	0	0	6
25	SINALOA	10	FUERTE, EL	SIVIRUJA (SIBIRUJA)	55	30	25	2	36	2	2	5	2	0	0	6
25	SINALOA	10	FUERTE, EL	MACOYAHUI (EL SUFRAGIO)	30	18	12	18	12	0	0	0	0	0	0	0
25	SINALOA	10	FUERTE, EL	TACTES, LOS (TAXTES)	150	68	82	2	147	1	0	0	0	0	0	0
25	SINALOA	10	FUERTE, EL	TEHUECO	57	31	26	29	7	0	2	2	12	0	0	5
25	SINALOA	10	FUERTE, EL	TEPEHUAJE, EL (EL TEPEGUARE)	35	14	21	12	22	1	0	0	0	0	0	0
25	SINALOA	10	FUERTE, EL	TERREROS, LOS	24	13	11	7	0	1	0	2	9	0	0	5
25	SINALOA	10	FUERTE, EL	TESILA	70	30	40	0	49	1	0	2	12	0	0	6
25	SINALOA	10	FUERTE, EL	TETAHOBA	51	30	21	13	38	0	0	0	0	0	0	0
25	SINALOA	10	FUERTE, EL	TRES GARANTIAS, LAS (TRES GARANTIAS)	188	104	84	2	156	4	5	16	5	0	0	0

Clave Estado	Nombre Estado	Clave Municipio	Nombre Municipio	Nombre Localidad	Total	Mujeres	Hombres	Infantes 0 - 5 años y 11 meses	Niños y niñas 6 - 12 años y 11 meses	Adolescentes 13 - 17 años y 11 meses	Jóvenes 18 - 29 años y 11 meses	Adultos 30 - 64 años y 11 meses	Adultos mayores > 65 años	Indígenas	No Indígenas	Personas con discapacidad
25	SINALOA	30	FUERTE, EL	TUNITA, LA	17	10	7	2	0	0	2	1	2	0	0	10
25	SINALOA	30	FUERTE, EL	VIVAQUIL	70	42	28	18	34	1	2	0	7	0	0	8
25	SINALOA	30	FUERTE, EL	ZAPOTE DE CHINOBAMPO	17	11	6	1	0	0	0	5	4	0	0	7
25	SINALOA	30	FUERTE, EL	ZOZORIQUE (ZOZORIQUE)	61	36	25	4	40	0	0	0	9	0	0	8
25	SINALOA	30	FUERTE, EL	PRODUCTO DE LA REVOLUCION	23	16	7	4	0	0	2	9	8	0	0	0
25	SINALOA	30	FUERTE, EL	JOAQUIN AMARO	15	9	6	1	14	0	0	0	0	0	0	0
25	SINALOA	30	FUERTE, EL	ESTACION CHARAY	23	9	14	0	23	0	0	0	0	0	0	0
25	SINALOA	30	FUERTE, EL	GENOVEVA, LA	100	52	48	1	98	1	0	0	0	0	0	0
25	SINALOA	30	FUERTE, EL	JUNTAS DE LOS ARROYOS, LAS	11	7	4	0	0	0	0	8	3	0	0	0
25	SINALOA	30	FUERTE, EL	MUSOS, LOS	23	15	8	0	10	0	0	8	3	0	0	2
25	SINALOA	30	FUERTE, EL	BALACACHI	8	4	4	1	0	0	0	0	7	0	0	0
25	SINALOA	30	FUERTE, EL	COCHINITOS, LOS	3	1	2	0	0	0	0	1	2	0	0	0
25	SINALOA	30	FUERTE, EL	CHOYA, LA	12	6	6	2	0	0	1	3	3	0	0	3
25	SINALOA	30	FUERTE, EL	FLORES, LAS	7	5	2	0	0	0	1	5	2	0	0	0
25	SINALOA	30	FUERTE, EL	LOMA LOS PATOS	20	13	7	1	0	0	2	6	3	0	0	8
25	SINALOA	30	FUERTE, EL	PRISA DE LOS VALDES	13	7	6	3	0	0	1	2	4	0	0	3
25	SINALOA	30	FUERTE, EL	CERRILLOS 2	15	11	4	2	0	0	1	7	2	0	0	3
25	SINALOA	30	FUERTE, EL	CERRILLOS 1	34	21	13	7	9	0	2	4	9	0	0	3
25	SINALOA	30	FUERTE, EL	BASOTEVE	32	18	14	10	22	0	0	0	0	0	0	0
25	SINALOA	30	FUERTE, EL	CAPILLA, LA	86	43	43	8	58	2	1	1	9	0	0	7
25	SINALOA	30	FUERTE, EL	CAMPO CUATRO	11	9	2	11	0	0	0	0	0	0	0	0
25	SINALOA	30	FUERTE, EL	CAMPO NO.4	17	7	10	2	15	0	0	0	0	0	0	0
25	SINALOA	30	FUERTE, EL	ALHUATE, EL	26	21	5	5	0	1	2	7	4	0	0	7
25	SINALOA	30	FUERTE, EL	DIOLE #6	21	14	7	1	0	0	1	8	6	0	0	5
25	SINALOA	30	FUERTE, EL	DIOLE 2	5	5	0	1	0	0	1	2	1	0	0	0
25	SINALOA	30	FUERTE, EL	CUATRO MILPAS	125	56	69	0	123	2	0	0	0	0	0	0
25	SINALOA	30	FUERTE, EL	HIGUERAS DE LOS NATOSCHES	32	13	19	12	5	2	1	3	7	0	0	2
25	SINALOA	30	FUERTE, EL	HONANCO	45	16	29	7	38	0	0	0	0	0	0	0
25	SINALOA	30	FUERTE, EL	AMPLIACION LOS TORRES	30	16	14	30	0	0	0	0	0	0	0	0
25	SINALOA	30	FUERTE, EL	TORRES, LOS	150	78	72	0	146	4	0	0	0	0	0	0
25	SINALOA	30	FUERTE, EL	JAHUARA PRIMERO (LOS LEYVA)	40	19	21	0	40	0	0	0	0	0	0	0
25	SINALOA	30	FUERTE, EL	KILOMETRO DIECINUEVE	112	54	58	25	55	1	0	8	13	0	0	10
25	SINALOA	30	FUERTE, EL	KILOMETRO VEINTISEIS (LAS FANGUITAS)	120	72	48	2	89	1	1	5	13	0	0	9
25	SINALOA	30	FUERTE, EL	ESTACION VEGA	44	27	17	17	9	1	2	7	6	0	0	2
25	SINALOA	30	FUERTE, EL	PACHECO, LOS	21	11	10	2	0	0	1	3	13	0	0	2
25	SINALOA	30	FUERTE, EL	PAINAGO, EL	23	14	9	2	0	0	2	12	6	0	0	1
25	SINALOA	30	FUERTE, EL	RANCHITO 3, EL	22	11	11	13	0	0	0	1	7	0	0	1
25	SINALOA	30	FUERTE, EL	RANCHITO, EL	30	11	19	25	5	0	0	0	0	0	0	0
25	SINALOA	30	FUERTE, EL	SAN FELIPE NUEVO	15	11	4	0	0	0	1	8	5	0	0	1
25	SINALOA	30	FUERTE, EL	SIEDO EMILIANO ZAPATA	15	8	7	0	15	0	0	0	0	0	0	0
25	SINALOA	30	FUERTE, EL	MUSOS MARGEN DERECHA, LOS	38	19	19	7	12	0	1	5	10	0	0	3
25	SINALOA	30	FUERTE, EL	TORNOQUE VIEJO, EL /TEROQUE	171	76	95	11	158	2	0	0	0	0	0	0
25	SINALOA	30	FUERTE, EL	PINO SUAREZ	11	6	5	2	0	0	1	7	0	0	0	1
25	SINALOA	30	FUERTE, EL	LADRILLERA, LA	39	26	13	16	3	0	4	11	3	0	0	2
25	SINALOA	30	FUERTE, EL	CUESTA ALTA	15	10	5	4	1	0	0	0	7	0	0	3
25	SINALOA	30	FUERTE, EL	REPARO, EL	9	5	4	0	0	0	0	8	1	0	0	0
25	SINALOA	30	FUERTE, EL	BUENAVISTA DE SAN BLAS	40	18	22	0	38	2	0	0	0	0	0	0
25	SINALOA	30	FUERTE, EL	CUERVA, LA	26	15	11	6	0	0	1	2	13	0	0	4
25	SINALOA	30	FUERTE, EL	SUPRAGIO	118	63	55	4	113	1	0	0	0	0	0	0
25	SINALOA	30	FUERTE, EL	CAMPO ESPERANZA	200	92	108	0	198	2	0	0	0	0	0	0
25	SINALOA	30	FUERTE, EL	MEZQUITAL DEL LLANO DE LOS SO, EL	7	2	5	2	5	0	0	0	0	0	0	0
25	SINALOA	30	FUERTE, EL	CRUZ PINTA	34	16	18	33	1	0	0	0	0	0	0	0
25	SINALOA	30	FUERTE, EL	LAZARO CARDENAS	20	12	8	0	20	0	0	0	0	0	0	0
25	SINALOA	30	FUERTE, EL	GALERIA, LA	40	21	19	12	28	0	0	0	0	0	0	0
25	SINALOA	30	FUERTE, EL	JIGUILPAN II	17	10	7	4	0	0	0	3	10	0	0	0
25	SINALOA	30	FUERTE, EL	CAHUINAHUA	15	10	5	2	12	1	0	0	0	0	0	0
25	SINALOA	30	FUERTE, EL	MOJONERA, LA	17	8	9	1	0	0	0	0	8	0	0	8
25	SINALOA	30	FUERTE, EL	16 DE SEPTIEMBRE	21	14	7	0	0	0	1	7	13	0	0	0
25	SINALOA	30	FUERTE, EL	MAQUICORBA I	3	3	0	0	0	0	0	0	0	0	0	3

Clave Estado	Nombre Estado	Clave Municipio	Nombre Municipio	Nombre Localidad	Total	Mujeres	Hombres	Infantes 0 - 5 años y 11 meses	Niñas y niños 6 - 12 años y 11 meses	Adolescentes 13 - 17 años y 11 meses	Jóvenes 18 - 29 años y 11 meses	Adultos 30 - 64 años y 11 meses	Adultos mayores > 65 años	Indígenas	No Indígenas	Personas con discapacidad
25	SINALOA	10	FUERTE, EL	ARROCERRA, LA	128	64	64	1	116	11	0	0	0	0	0	0
25	SINALOA	10	FUERTE, EL	CHIRIFA	14	12	2	4	0	0	0	5	3	0	0	2
25	SINALOA	10	FUERTE, EL	SABINITO, EL	17	11	6	0	0	0	3	9	2	0	0	3
25	SINALOA	10	FUERTE, EL	SIVAJAHUI (SIBAJAHUI)	97	43	54	5	73	0	1	1	9	0	0	8
25	SINALOA	10	FUERTE, EL	TETAMBOCA	36	17	19	0	8	0	2	4	7	0	0	15
25	SINALOA	10	FUERTE, EL	BOMBA, LA	15	8	7	12	3	0	0	0	0	0	0	0
25	SINALOA	10	FUERTE, EL	CIRUELITAS, LAS	3	2	1	0	0	0	0	0	2	0	0	1
25	SINALOA	10	FUERTE, EL	MAQUICOBA II	11	8	3	0	0	0	1	5	5	0	0	0
25	SINALOA	10	FUERTE, EL	AGUA CALIENTITA (AGUA CALIENTE)	56	22	34	12	44	0	0	0	0	0	0	0
25	SINALOA	10	FUERTE, EL	CALLEJONES, LOS	5	2	3	2	0	0	0	2	1	0	0	0
25	SINALOA	10	FUERTE, EL	EMILIANO ZAPATA	15	15	0	1	0	0	1	9	4	0	0	0
25	SINALOA	10	FUERTE, EL	JOSE MARIA PINO SUAREZ	15	9	6	4	11	0	0	0	0	0	0	0
25	SINALOA	10	FUERTE, EL	CUESTA BLANCA	17	15	2	2	2	0	0	0	5	0	0	8
25	SINALOA	10	FUERTE, EL	CRUCE DE HORNELLOS	11	9	2	0	0	0	0	6	5	0	0	0
25	SINALOA	11	GUASAVE	GUASAVE	2,527	1,257	1,270	531	1,441	30	80	214	124	0	0	107
25	SINALOA	11	GUASAVE	RUIZ CORTINEZ 2	330	148	182	152	132	1	6	17	10	0	0	12
25	SINALOA	11	GUASAVE	ALAMITO Y CAIMANERO (ALAMITO CAIMANERA)	35	18	17	0	35	0	0	0	0	0	0	0
25	SINALOA	11	GUASAVE	AMERICAS, LAS	70	34	36	20	50	0	0	0	0	0	0	0
25	SINALOA	11	GUASAVE	AMOLE, EL	50	23	27	0	50	0	0	0	0	0	0	0
25	SINALOA	11	GUASAVE	ESTACION BAMOA (CAMPO WILSON)	332	167	165	56	229	0	3	27	17	0	0	0
25	SINALOA	11	GUASAVE	BAMOA (BAMOA PUEBLO)	214	113	101	0	214	0	0	0	0	0	0	0
25	SINALOA	11	GUASAVE	BEBELAMA, LA. (BEBELAMA)	55	23	32	0	54	0	1	0	0	0	0	0
25	SINALOA	11	GUASAVE	BRECHA, LA	150	93	57	28	97	0	2	15	8	0	0	0
25	SINALOA	11	GUASAVE	BRISAS, LAS (EMILIANO ZAPATA)	30	22	8	6	0	0	4	11	9	0	0	0
25	SINALOA	11	GUASAVE	BUENAVISTA	134	47	87	18	112	4	0	0	0	0	0	0
25	SINALOA	11	GUASAVE	BUEN RETIRO	110	49	61	22	88	0	0	0	0	0	0	0
25	SINALOA	11	GUASAVE	BURRION, EL	60	24	36	0	60	0	0	0	0	0	0	0
25	SINALOA	11	GUASAVE	CERRO CABEZON, EL. (CERRO CABEZON)	71	36	35	0	71	0	0	0	0	0	0	0
25	SINALOA	11	GUASAVE	CAIMANERO	54	26	28	29	25	0	0	0	0	0	0	0
25	SINALOA	11	GUASAVE	CALLEJONES DE TAMAZULA	56	31	25	26	5	0	5	9	5	0	0	6
25	SINALOA	11	GUASAVE	CALLEJONES DE GUASAVITO	200	94	106	59	141	0	0	0	0	0	0	0
25	SINALOA	11	GUASAVE	CAÑADAS NUMERO UNO, LAS	21	16	5	0	0	0	4	14	3	0	0	0
25	SINALOA	11	GUASAVE	ESTACION CAPOMAS	101	49	52	32	69	0	0	0	0	0	0	0
25	SINALOA	11	GUASAVE	CASA BLANCA	105	63	38	0	77	0	2	17	5	0	0	0
25	SINALOA	11	GUASAVE	AGUA BLANCA (CINCO DE MAYO)	61	35	26	3	32	0	2	9	9	0	0	6
25	SINALOA	11	GUASAVE	POBLADO 5 DE MAYO	37	32	5	8	0	0	6	12	7	0	0	4
25	SINALOA	11	GUASAVE	COFRADIA (COFRADIA DE TAMAZULA)	80	33	47	19	61	0	0	0	0	0	0	0
25	SINALOA	11	GUASAVE	CDREREPE Y EL GALLO	124	72	52	59	27	0	7	17	11	0	0	3
25	SINALOA	11	GUASAVE	GALLO E HIDALGO, EL	55	31	24	29	12	0	2	1	6	0	0	5
25	SINALOA	11	GUASAVE	CRUZ BLANCA	91	49	42	5	66	0	5	6	4	0	0	5
25	SINALOA	11	GUASAVE	CUBILETE NUMERO UNO (EL CUBILETE)	81	31	50	1	78	2	0	0	0	0	0	0
25	SINALOA	11	GUASAVE	GUESTONA, LA	33	23	10	8	0	1	3	10	8	0	0	3
25	SINALOA	11	GUASAVE	CHINO DE LOS LOPEZ	40	22	18	0	39	1	0	0	0	0	0	0
25	SINALOA	11	GUASAVE	AMPLIACION CHUPARRIOSA	43	29	14	15	3	0	5	12	5	0	0	3
25	SINALOA	11	GUASAVE	CHUPARRIOSA, LA	29	23	6	8	0	0	1	11	5	0	0	4
25	SINALOA	11	GUASAVE	DORADO NUMERO UNO, EL	39	26	13	11	5	0	2	12	6	0	0	3
25	SINALOA	11	GUASAVE	ENTRADA, LA. (EL POBLADO)	28	21	7	3	0	0	2	3	10	0	0	10
25	SINALOA	11	GUASAVE	ESCALERA, LA	28	16	12	11	0	0	4	5	5	0	0	3
25	SINALOA	11	GUASAVE	FLOR DE MAYO	54	32	22	0	35	0	3	6	8	0	0	4
25	SINALOA	11	GUASAVE	HIGUERAS, LAS (FLORES)	58	29	29	4	54	0	0	0	0	0	0	0
25	SINALOA	11	GUASAVE	GABRIEL LEYVA SOLANO (LEYVA SOLANO)	358	177	181	0	322	1	3	4	17	0	0	11
25	SINALOA	11	GUASAVE	LIC BENITO JUAREZ	80	25	55	0	80	0	0	0	0	0	0	0
25	SINALOA	11	GUASAVE	GAMBINO	85	47	38	0	60	0	2	13	8	0	0	2
25	SINALOA	11	GUASAVE	GAMBINO 2	20	13	7	6	0	0	2	5	5	0	0	2
25	SINALOA	11	GUASAVE	GENERAL JUAN JOSE RIOS (JUAN JOSE RIOS)	226	122	104	18	152	0	3	0	11	0	0	42
25	SINALOA	11	GUASAVE	HORNOS NO. 1, LOS (SALSIPUEDES)	28	13	15	18	10	0	0	0	0	0	0	0
25	SINALOA	11	GUASAVE	JUNTITAS, LAS	65	41	24	10	55	0	0	0	0	0	0	0
25	SINALOA	11	GUASAVE	LEON FONSECA (ESTACION VERDURA)	130	70	60	8	90	1	1	20	10	0	0	0
25	SINALOA	11	GUASAVE	MEZQUITAL, EL	34	20	14	8	9	0	1	14	1	0	0	1

Clave Estado	Nombre Estado	Clave Municipio	Nombre Municipio	Nombre Localidad	Total	Mujeres	Hombres	Infantes 0 - 5 años y 11 meses	Niños y niñas 6 - 12 años y 11 meses	Adolescentes 13 - 17 años y 11 meses	Jóvenes 18 - 29 años y 11 meses	Adultos 30 - 64 años y 11 meses	Adultos mayores > 65 años	Indígenas	No Indígenas	Personas con discapacidad
25	SINALOA	11	GUASAVE	MIGUEL ALEMAN	61	33	28	0	61	0	0	0	0	0	0	0
25	SINALOA	11	GUASAVE	MORAS, LAS	195	93	102	8	166	0	1	15	0	0	0	5
25	SINALOA	11	GUASAVE	MORITAS DEL AGUA BLANCA, LAS	21	16	5	3	0	1	3	5	6	0	0	3
25	SINALOA	11	GUASAVE	NEO (EL NIO)	189	88	101	65	91	0	4	0	18	0	0	11
25	SINALOA	11	GUASAVE	ORBA (INFERNITO)	75	32	43	0	75	0	0	0	0	0	0	0
25	SINALOA	11	GUASAVE	ORBA RAMDA	25	16	9	7	0	0	3	4	2	0	0	9
25	SINALOA	11	GUASAVE	PALOS BLANCOS (SAN JOSE DE PALOS BLANCOS)	50	30	20	0	50	0	0	0	0	0	0	0
25	SINALOA	11	GUASAVE	PALOS VERDES	95	49	46	27	68	0	0	0	0	0	0	0
25	SINALOA	11	GUASAVE	PARITAS, LAS (PARITAS)	100	49	51	39	43	1	1	5	10	0	0	1
25	SINALOA	11	GUASAVE	PICHUJULA, LA	90	37	53	14	76	0	0	0	0	0	0	0
25	SINALOA	11	GUASAVE	PITAHAYAL, EL (PITAHAYAL)	70	28	42	0	70	0	0	0	0	0	0	0
25	SINALOA	11	GUASAVE	PITAHAYITAS (PITAHAYITAS)	31	18	13	0	29	2	0	0	0	0	0	0
25	SINALOA	11	GUASAVE	POCHOTE, EL (POCHOTE)	44	15	29	0	44	0	0	0	0	0	0	0
25	SINALOA	11	GUASAVE	PORTUGUES DE GALVEZ	118	49	69	22	96	0	0	0	0	0	0	0
25	SINALOA	11	GUASAVE	SABINILLA, LA	25	21	4	11	0	0	1	5	8	0	0	0
25	SINALOA	11	GUASAVE	PROGRESO, EL	88	42	46	16	72	0	0	0	0	0	0	0
25	SINALOA	11	GUASAVE	PUEBLO VIEJO	28	17	11	1	0	0	0	1	14	0	0	12
25	SINALOA	11	GUASAVE	QUEMAZONES, LAS	95	50	45	5	61	1	3	16	5	0	0	4
25	SINALOA	11	GUASAVE	RANCHITO DE CASTRO	26	16	10	5	1	0	3	4	5	0	0	8
25	SINALOA	11	GUASAVE	RANCHITO DE ZAVALA	93	47	46	17	75	1	0	0	0	0	0	0
25	SINALOA	11	GUASAVE	SABINO, EL	45	24	31	0	45	0	0	0	0	0	0	0
25	SINALOA	11	GUASAVE	SACRIFICIO, EL	73	36	37	21	52	0	0	0	0	0	0	0
25	SINALOA	11	GUASAVE	SAN ANTONIO	129	62	67	23	86	0	4	10	1	0	0	5
25	SINALOA	11	GUASAVE	SAN FERNANDITO	9	8	1	1	0	0	1	6	0	0	0	1
25	SINALOA	11	GUASAVE	SAN FERNANDO	37	23	14	0	37	0	0	0	0	0	0	0
25	SINALOA	11	GUASAVE	SAN JOSE DE LA BRECHA	50	25	25	0	50	0	0	0	0	0	0	0
25	SINALOA	11	GUASAVE	SAN PEDRO (SAN PEDRO GUASAVE)	98	50	48	40	25	2	8	5	6	0	0	12
25	SINALOA	11	GUASAVE	SAN RAFAEL	137	68	69	43	88	0	3	2	0	0	0	1
25	SINALOA	11	GUASAVE	SANTA ELENA	8	5	3	0	0	0	1	3	3	0	0	1
25	SINALOA	11	GUASAVE	TAMAZULA	229	146	83	56	111	0	9	20	11	0	0	22
25	SINALOA	11	GUASAVE	TOBLINO, EL	71	48	23	13	34	0	5	6	7	0	0	6
25	SINALOA	11	GUASAVE	TRINIDAD, LA	77	47	30	4	50	0	8	5	2	0	0	8
25	SINALOA	11	GUASAVE	ANGELES DEL TRIUNFO, LOS	133	62	71	1	132	0	0	0	0	0	0	0
25	SINALOA	11	GUASAVE	UTATAVE (MAUTILLOS)	81	54	27	0	54	1	8	11	6	0	0	1
25	SINALOA	11	GUASAVE	ZOPILOTE, 1 EL	91	38	53	22	66	3	0	0	0	0	0	0
25	SINALOA	11	GUASAVE	HUITUSI Y ANEXOS, EL (EL HUITUSITO)	93	34	59	16	52	2	5	2	6	0	0	10
25	SINALOA	11	GUASAVE	VICENTE GUERRERO	52	18	34	0	52	0	0	0	0	0	0	0
25	SINALOA	11	GUASAVE	RANCHITO DE CAIMANERO	28	17	11	5	23	0	0	0	0	0	0	0
25	SINALOA	11	GUASAVE	JESUS MARIA	93	56	37	13	58	0	4	8	4	0	0	6
25	SINALOA	11	GUASAVE	VARAL, EL	75	29	46	0	75	0	0	0	0	0	0	0
25	SINALOA	11	GUASAVE	CRUCECITAS, LAS	55	30	25	19	15	0	2	0	8	0	0	11
25	SINALOA	11	GUASAVE	HORNOS NUMERO DOS, LOS (HORNOS NO. DOS)	47	25	22	0	47	0	0	0	0	0	0	0
25	SINALOA	11	GUASAVE	TIERRA Y LIBERTAD	90	40	50	0	90	0	0	0	0	0	0	0
25	SINALOA	11	GUASAVE	SERRANITO (EL SERRANITO)	60	30	30	14	46	0	0	0	0	0	0	0
25	SINALOA	11	GUASAVE	CAMPESINO, EL	28	13	15	20	8	0	0	0	0	0	0	0
25	SINALOA	11	GUASAVE	COMPUERTAS	20	15	5	6	0	0	3	5	3	0	0	3
25	SINALOA	11	GUASAVE	MEZQUITON, EL	15	12	3	2	0	0	2	9	0	0	0	2
25	SINALOA	11	GUASAVE	CALIFORNIA	26	14	12	16	10	0	0	0	0	0	0	0
25	SINALOA	11	GUASAVE	JAVIER ROJO GOMEZ	45	10	35	0	45	0	0	0	0	0	0	0
25	SINALOA	11	GUASAVE	CAMPO BORQUEZ	61	29	32	11	41	0	2	3	1	0	0	3
25	SINALOA	11	GUASAVE	SAN FRANCISCO DE CAPOMOS	39	16	23	6	32	1	0	0	0	0	0	0
25	SINALOA	11	GUASAVE	FIGUEROA	109	46	57	20	83	0	0	0	0	0	0	0
25	SINALOA	11	GUASAVE	MIGUEL HIDALGO	20	9	11	0	20	0	0	0	0	0	0	0
25	SINALOA	11	GUASAVE	TERAHUITO	73	42	31	1	72	0	0	0	0	0	0	0
25	SINALOA	11	GUASAVE	ACEITUNA	32	27	5	2	0	0	3	14	9	0	0	4
25	SINALOA	11	GUASAVE	AGUA ESCONDIDA	62	32	30	0	62	0	0	0	0	0	0	0
25	SINALOA	11	GUASAVE	PALOS BLANCOS	104	49	55	40	64	0	0	0	0	0	0	0
25	SINALOA	11	GUASAVE	CRUZ, LA	16	11	5	0	0	0	1	8	3	0	0	4
25	SINALOA	11	GUASAVE	MARCOZ	15	10	5	15	0	0	0	0	0	0	0	0

Clave Estado	Nombre Estado	Clave Municipio	Nombre Municipio	Nombre Localidad	Total	Mujeres	Hombres	Infantes 0 - 5 años y 11 meses	Niños y niñas 6 - 12 años y 11 meses	Adolescentes 13 - 17 años y 11 meses	Jóvenes 18 - 29 años y 11 meses	Adultos 30 - 64 años y 11 meses	Adultos mayores > 65 años	Indígenas	No Indígenas	Personas con discapacidad
25	SINALOA	11	GUASAVE	MAXIMILIANO R LOPEZ	31	13	18	18	13	0	0	0	0	0	0	0
25	SINALOA	11	GUASAVE	SAN SEBASTIAN NUMERO DOS	114	52	62	0	113	1	0	0	0	0	0	0
25	SINALOA	11	GUASAVE	TAJITO, EL	77	34	43	0	77	0	0	0	0	0	0	0
25	SINALOA	11	GUASAVE	AGUA BLANCONA	18	15	3	2	0	0	6	7	3	0	0	0
25	SINALOA	11	GUASAVE	CAMPO JITO	14	11	3	1	0	0	6	6	1	0	0	0
25	SINALOA	11	GUASAVE	SIJO EL TECOMATE	44	13	31	0	44	0	0	0	0	0	0	0
25	SINALOA	11	GUASAVE	PULAS DE TAMAZULA, LAS	23	21	2	1	0	0	3	13	5	0	0	1
25	SINALOA	11	GUASAVE	PLAN DEL RIO	19	13	6	1	4	0	1	0	4	0	0	9
25	SINALOA	11	GUASAVE	COLONIA 34 DE FEBRERO	32	27	5	1	0	0	6	7	15	0	0	3
25	SINALOA	11	GUASAVE	NOROTILLOS	86	37	49	24	62	0	0	0	0	0	0	0
25	SINALOA	11	GUASAVE	ISLETA (ISLETA DEL RETIRO)	13	6	7	0	0	0	0	13	0	0	0	0
25	SINALOA	11	GUASAVE	OEN, LA	26	21	5	5	0	0	2	12	5	0	0	2
25	SINALOA	11	GUASAVE	SEIRANO, EL	38	19	19	20	18	0	0	0	0	0	0	0
25	SINALOA	11	GUASAVE	CHOIPA (LA CHOIPA)	36	15	21	9	27	0	0	0	0	0	0	0
25	SINALOA	11	GUASAVE	CHORDHUI	27	26	1	1	0	0	2	18	4	0	0	2
25	SINALOA	11	GUASAVE	SAN JOSE DE GUAYPABIME	71	43	28	9	43	1	2	8	4	0	0	4
25	SINALOA	11	GUASAVE	PITAHAYAS, LA	11	10	1	1	0	0	4	2	4	0	0	0
25	SINALOA	11	GUASAVE	SAN JOACHIN	30	26	4	6	0	1	4	7	5	0	0	7
25	SINALOA	11	GUASAVE	GUASAVITO /MOJOLO	100	51	49	0	100	0	0	0	0	0	0	0
25	SINALOA	11	GUASAVE	NINGUNO, EL	18	14	4	0	0	0	4	11	3	0	0	0
25	SINALOA	11	GUASAVE	PLAYAS, LAS (LA PALMA)	38	19	19	0	38	0	0	0	0	0	0	0
25	SINALOA	11	GUASAVE	SAN MARCIAL	28	8	20	0	28	0	0	0	0	0	0	0
25	SINALOA	11	GUASAVE	OCORO/GUASAVE	50	16	34	0	50	0	0	0	0	0	0	0
25	SINALOA	11	GUASAVE	GENERAL EMILIANO ZAPATA	130	71	59	5	100	0	0	20	4	0	0	1
25	SINALOA	11	GUASAVE	GUAMUCHILERA, LA	37	24	13	18	1	0	5	7	2	0	0	4
25	SINALOA	11	GUASAVE	BATAMOTE	177	103	74	11	38	10	22	19	24	0	0	53
25	SINALOA	11	GUASAVE	GALLO DE LIMON, EL	70	33	37	0	70	0	0	0	0	0	0	0
25	SINALOA	11	GUASAVE	VALLE CAMPRESTRE	80	41	39	0	80	0	0	0	0	0	0	0
25	SINALOA	12	MAZATLAN	MAZATLAN	6,082	2,930	3,152	606	4,897	179	27	52	236	0	0	85
25	SINALOA	12	MAZATLAN	AGUAJE DE COSTILLA	18	15	3	5	0	0	1	10	2	0	0	0
25	SINALOA	12	MAZATLAN	AMOLE DEL QUELITE, EL (EL AMOLE)	34	19	15	1	16	0	4	10	3	0	0	0
25	SINALOA	12	MAZATLAN	BAJO, EL	21	14	7	7	0	0	0	5	6	0	0	3
25	SINALOA	12	MAZATLAN	BARRO	117	66	51	33	60	8	1	4	10	0	0	1
25	SINALOA	12	MAZATLAN	CAMACHO (LOS CAMACHO)	64	38	26	5	38	2	0	10	7	0	0	2
25	SINALOA	12	MAZATLAN	COFRADIA DE LEYVA SOLANO (COFRADIA)	43	27	16	17	9	0	2	4	10	0	0	1
25	SINALOA	12	MAZATLAN	CHILEBRA, LA	10	8	2	2	1	0	1	4	2	0	0	0
25	SINALOA	12	MAZATLAN	CHILLO, EL	37	27	10	3	15	0	2	5	10	0	0	2
25	SINALOA	12	MAZATLAN	ESCAMILLAS	76	41	35	6	50	1	0	6	10	0	0	3
25	SINALOA	12	MAZATLAN	ESPINAL, EL	20	11	9	7	0	0	0	6	4	0	0	3
25	SINALOA	12	MAZATLAN	HABAL, EL	74	42	32	21	20	0	1	10	18	0	0	4
25	SINALOA	12	MAZATLAN	JUANTELLOS	27	18	9	6	0	0	0	11	8	0	0	2
25	SINALOA	12	MAZATLAN	LLANITOS, LOS	19	12	7	2	0	0	3	6	7	0	0	1
25	SINALOA	12	MAZATLAN	LOMAS DEL GUAYABO	40	23	17	0	39	1	0	0	0	0	0	0
25	SINALOA	12	MAZATLAN	MARMOL DE SALCADO (MARMOL)	71	38	33	14	28	2	1	7	13	0	0	6
25	SINALOA	12	MAZATLAN	MIRAVALLS (MIRAVALLE)	22	14	8	3	0	0	0	8	11	0	0	0
25	SINALOA	12	MAZATLAN	MORAL, EL	22	17	5	5	2	1	1	5	4	0	0	4
25	SINALOA	12	MAZATLAN	NORIA DE SAN ANTONIO, LA (LA NORIA)	105	64	41	8	50	1	3	7	29	0	0	7
25	SINALOA	12	MAZATLAN	PICHILINGUE	47	34	13	9	24	0	2	1	9	0	0	2
25	SINALOA	12	MAZATLAN	PLACER, EL	30	21	9	10	1	0	4	4	6	0	0	5
25	SINALOA	12	MAZATLAN	PORRAS	20	14	6	0	0	0	0	4	12	0	0	4
25	SINALOA	12	MAZATLAN	POTRERO DE CARRAZCO, EL	92	55	37	16	58	1	2	6	6	0	0	3
25	SINALOA	12	MAZATLAN	POZOLE, EL	15	9	6	9	6	0	0	0	0	0	0	0
25	SINALOA	12	MAZATLAN	POZOLE, EL	18	15	3	5	0	0	1	4	7	0	0	1
25	SINALOA	12	MAZATLAN	PUENTE DEL QUELITE (PUENTE EL QUELITE)	22	16	6	5	0	0	0	5	12	0	0	0
25	SINALOA	12	MAZATLAN	PUERTA DE CANOAS (PUERTA DE CANOA)	24	23	1	6	0	0	1	6	9	0	0	2
25	SINALOA	12	MAZATLAN	PUERTA DE SAN MARCOS	54	25	29	7	29	0	0	8	7	0	0	3
25	SINALOA	12	MAZATLAN	QUELITE, EL	30	24	6	8	0	0	1	7	13	0	0	1
25	SINALOA	12	MAZATLAN	QUEMADO, EL	101	51	50	11	51	10	4	6	12	0	0	7
25	SINALOA	12	MAZATLAN	RECODO, EL	81	50	31	8	49	1	0	7	15	0	0	1

Clave Estado	Nombre Estado	Clave Municipio	Nombre Municipio	Nombre Localidad	Total	Mujeres	Hombres	Infantes 0 - 5 años y 11 meses	Niños y niñas 6 - 12 años y 11 meses	Adolescentes 13 - 17 años y 11 meses	Jóvenes 18 - 28 años y 11 meses	Adultos 30 - 64 años y 11 meses	Adultos mayores > 65 años	Indígenas	No Indígenas	Personas con discapacidad
25	SINALOA	12	MAZATLAN	RECERO, EL	23	14	9	6	0	0	0	4	12	0	0	1
25	SINALOA	12	MAZATLAN	ROBLE, EL	75	43	32	7	50	0	3	8	7	0	0	0
25	SINALOA	12	MAZATLAN	SALTO, EL	19	11	8	7	0	0	1	5	5	0	0	1
25	SINALOA	12	MAZATLAN	SAN FRANCOSQUITO	66	36	30	8	39	1	0	1	11	0	0	6
25	SINALOA	12	MAZATLAN	SAN MARCOS	50	23	27	0	50	0	0	0	0	0	0	0
25	SINALOA	12	MAZATLAN	SANTA FE	150	73	77	0	149	1	0	0	0	0	0	0
25	SINALOA	12	MAZATLAN	SIQUEIRROS [SIQUEIRROS]	32	21	11	8	0	0	1	9	12	0	0	2
25	SINALOA	12	MAZATLAN	TECOMATE DE SIQUEIRROS, EL	65	27	38	18	31	1	0	1	11	0	0	3
25	SINALOA	12	MAZATLAN	TELOYONGUI (TELOYONGUI)	20	16	4	1	1	0	0	5	9	0	0	4
25	SINALOA	12	MAZATLAN	TINAJAS, LAS	24	17	7	1	0	0	1	7	10	0	0	5
25	SINALOA	12	MAZATLAN	URRACA, LA. (LA URRACA VIEJA)	28	14	14	0	27	0	0	0	0	0	0	1
25	SINALOA	12	MAZATLAN	VAINILLO DE VILLA UNION	23	15	8	7	2	0	1	2	9	0	0	2
25	SINALOA	12	MAZATLAN	VERANOS	44	21	23	8	22	2	1	6	2	0	0	3
25	SINALOA	12	MAZATLAN	VILLA UNION	629	305	324	135	466	4	2	11	7	0	0	4
25	SINALOA	12	MAZATLAN	SABILA, LA	35	16	19	0	35	0	0	0	0	0	0	0
25	SINALOA	12	MAZATLAN	ZACATE, EL	20	15	5	2	0	0	0	10	5	0	0	3
25	SINALOA	12	MAZATLAN	ZAPOTE, EL	36	17	19	0	36	0	0	0	0	0	0	0
25	SINALOA	12	MAZATLAN	URRACA NUEVA, LA	19	13	6	7	0	0	0	4	8	0	0	0
25	SINALOA	12	MAZATLAN	COPALES, LOS	23	16	7	6	0	0	1	6	7	0	0	3
25	SINALOA	12	MAZATLAN	TUNA, LA	23	13	10	9	0	0	1	4	8	0	0	1
25	SINALOA	12	MAZATLAN	HIGUERAS DEL CONCHI, LAS	123	51	72	26	85	0	1	4	7	0	0	0
25	SINALOA	12	MAZATLAN	LLORON, EL	6	6	0	0	0	0	0	3	3	0	0	0
25	SINALOA	12	MAZATLAN	HABALITO DEL TUBO, EL	71	32	39	4	50	0	1	7	7	0	0	2
25	SINALOA	12	MAZATLAN	CHICURA DE LA NORIA	28	18	10	4	0	0	0	11	11	0	0	2
25	SINALOA	12	MAZATLAN	PUEBLO NUEVO	80	37	43	0	80	0	0	0	0	0	0	0
25	SINALOA	12	MAZATLAN	WALAMO, EL	111	62	49	34	61	0	1	3	9	0	0	3
25	SINALOA	12	MAZATLAN	ZAPOTES, LOS	23	14	9	6	1	0	1	0	11	0	0	4
25	SINALOA	12	MAZATLAN	ZAPOTE DEL CASTILLO	43	29	14	23	7	0	3	1	5	0	0	4
25	SINALOA	12	MAZATLAN	AMAPA, LA	40	18	22	0	40	0	0	0	0	0	0	0
25	SINALOA	12	MAZATLAN	CEDROS, LOS	10	9	1	0	0	0	0	7	2	0	0	1
25	SINALOA	12	MAZATLAN	LOMA ALTA (LOMA ALTA DE LOS ZATARAIN)	9	7	2	0	0	1	0	4	3	0	0	1
25	SINALOA	12	MAZATLAN	GUAMUCHIL	23	17	6	1	0	0	5	11	1	0	0	5
25	SINALOA	12	MAZATLAN	VAINILLO, EL	18	11	7	1	0	0	1	8	6	0	0	2
25	SINALOA	12	MAZATLAN	GAVILANES, LOS	13	11	2	0	0	0	1	5	5	0	0	2
25	SINALOA	12	MAZATLAN	GUAYABO, EL	47	24	23	6	25	0	0	7	9	0	0	0
25	SINALOA	12	MAZATLAN	TECOMATE DE LA NORIA, EL	35	26	9	5	0	0	1	15	7	0	0	7
25	SINALOA	12	MAZATLAN	CHAMIZAL, EL	5	4	1	1	0	0	0	4	0	0	0	0
25	SINALOA	12	MAZATLAN	ESTACION MODESTO	6	5	1	0	0	0	1	3	1	0	0	1
25	SINALOA	12	MAZATLAN	ISLA DE LA PIEDRA	104	59	45	11	59	2	2	16	10	0	0	4
25	SINALOA	12	MAZATLAN	VENADILLO 1 (EL VENADILLO)	130	70	60	20	109	1	0	0	0	0	0	0
25	SINALOA	12	MAZATLAN	VILLA VERDE	90	50	40	0	90	0	0	0	0	0	0	0
25	SINALOA	13	MOCORITO	MOCORITO	1,030	605	427	194	466	9	49	142	133	0	0	37
25	SINALOA	13	MOCORITO	AGUAJE DE PERICOS, EL	83	47	36	22	35	1	3	7	12	0	0	3
25	SINALOA	13	MOCORITO	AGUA SALADA/EL DIQUE	46	30	16	9	24	0	2	5	3	0	0	3
25	SINALOA	13	MOCORITO	ALHUECITO (ALHUECITO)	25	12	13	6	19	0	0	0	0	0	0	0
25	SINALOA	13	MOCORITO	BACAMACARI	12	7	5	0	0	0	0	4	8	0	0	0
25	SINALOA	13	MOCORITO	BECAL, EL	32	18	14	0	10	0	1	7	12	0	0	2
25	SINALOA	13	MOCORITO	BEQUILLOS	13	5	8	0	13	0	0	0	0	0	0	0
25	SINALOA	13	MOCORITO	BOCA DE ARROYO	73	41	32	16	41	1	0	4	9	0	0	2
25	SINALOA	13	MOCORITO	BUEYECITO, EL	10	8	2	0	0	0	1	5	4	0	0	0
25	SINALOA	13	MOCORITO	CAHUNAHUATO	15	7	8	0	15	0	0	0	0	0	0	0
25	SINALOA	13	MOCORITO	CAIMANERO	135	75	60	6	100	0	0	5	19	0	0	5
25	SINALOA	13	MOCORITO	CALEJA, LA	20	4	16	0	20	0	0	0	0	0	0	0
25	SINALOA	13	MOCORITO	EDJO CALOMATO (CALOMATILLO)	76	41	35	19	57	0	0	0	0	0	0	0
25	SINALOA	13	MOCORITO	CAMPANILLA, LA	15	10	5	0	0	0	2	5	8	0	0	0
25	SINALOA	13	MOCORITO	CANUTILLOS	10	6	4	2	8	0	0	0	0	0	0	0
25	SINALOA	13	MOCORITO	CAPRIATO	80	40	40	2	55	0	3	2	11	0	0	7
25	SINALOA	13	MOCORITO	CAPULÉ, EL (NETES)	20	8	12	3	0	0	4	2	9	0	0	2
25	SINALOA	13	MOCORITO	CARRIZO, EL	10	3	7	0	10	0	0	0	0	0	0	0

Clave Estado	Nombre Estado	Clave Municipio	Nombre Municipio	Nombre Localidad	Total	Mujeres	Hombres	Infantes 0 - 5 años y 11 meses	Niñas y niños 6 - 12 años y 11 meses	Adolescentes 13 - 17 años y 11 meses	Jóvenes 18 - 29 años y 11 meses	Adultos 30 - 64 años y 11 meses	Adultos mayores > 65 años	Indígenas	No Indígenas	Personas con discapacidad
25	SINALOA	13	MOCORITO	CERRO AGUDO	132	65	67	22	76	1	0	4	17	0	0	12
25	SINALOA	13	MOCORITO	CDRADA DE CAPIRATO	25	18	7	8	0	0	4	3	4	0	0	6
25	SINALOA	13	MOCORITO	CDRIAL QUEMADO	49	24	25	3	25	1	1	9	6	0	0	4
25	SINALOA	13	MOCORITO	CDLONIA EL ROSARIO(CHIAYO)	14	9	5	0	0	0	1	2	8	0	0	3
25	SINALOA	13	MOCORITO	ROSARIO (EL ROSARIO)	20	10	10	0	20	0	0	0	0	0	0	0
25	SINALOA	13	MOCORITO	CHINAL, EL	49	22	27	21	15	1	1	7	4	0	0	0
25	SINALOA	13	MOCORITO	CHINOS, LOS	30	17	13	5	25	0	0	0	0	0	0	0
25	SINALOA	13	MOCORITO	ROSA MORADA	76	41	35	15	39	0	0	10	11	0	0	1
25	SINALOA	13	MOCORITO	GALLO, EL	21	12	9	5	16	0	0	0	0	0	0	0
25	SINALOA	13	MOCORITO	GUADARE (EL GUADARE)	28	20	8	2	0	0	1	8	16	0	0	1
25	SINALOA	13	MOCORITO	GUAMUCHILERA	108	56	52	1	107	0	0	0	0	0	0	0
25	SINALOA	13	MOCORITO	GUAMUCHILERA 2DA.	20	12	8	1	0	0	3	0	14	0	0	2
25	SINALOA	13	MOCORITO	GUASIMAL, EL	32	18	14	1	10	0	2	0	13	0	0	6
25	SINALOA	13	MOCORITO	HIGUERA CAIDA (LA HIGUERA CAIDA)	10	7	3	0	10	0	0	0	0	0	0	0
25	SINALOA	13	MOCORITO	HIGUERA DE LOS VEGA	201	106	95	38	127	1	2	0	23	0	0	10
25	SINALOA	13	MOCORITO	HUERTA, LA 1	14	6	8	8	6	0	0	0	0	0	0	0
25	SINALOA	13	MOCORITO	JOYA DE LOS LOPEZ	55	37	18	2	31	0	1	11	6	0	0	4
25	SINALOA	13	MOCORITO	JUAN ESCUTIA / LAS JUNTAS	94	48	46	15	60	1	2	6	6	0	0	4
25	SINALOA	13	MOCORITO	LADRILLERA (LA LADRILLERA)	18	12	6	0	0	0	3	5	8	0	0	2
25	SINALOA	13	MOCORITO	LETREROS, LOS	12	8	4	0	12	0	0	0	0	0	0	0
25	SINALOA	13	MOCORITO	LIMON, EL	11	4	7	0	10	1	0	0	0	0	0	0
25	SINALOA	13	MOCORITO	LO DE FELIX	27	10	17	0	15	0	1	7	4	0	0	0
25	SINALOA	13	MOCORITO	LO DE GABRIEL	13	7	6	8	5	0	0	0	0	0	0	0
25	SINALOA	13	MOCORITO	LOMAS BLANCAS	65	33	32	11	33	0	3	9	6	0	0	3
25	SINALOA	13	MOCORITO	MAJADA DE ABAJO	55	25	30	0	54	0	1	0	0	0	0	0
25	SINALOA	13	MOCORITO	MANCHON, EL	44	21	23	11	32	1	0	0	0	0	0	0
25	SINALOA	13	MOCORITO	MELCHOR OCAMPO	101	56	45	42	19	0	7	7	24	0	0	2
25	SINALOA	13	MOCORITO	MEZQUITE, EL	131	65	66	20	90	0	0	0	17	0	0	4
25	SINALOA	13	MOCORITO	MEZQUITE GORDO EL	25	18	7	0	0	1	1	9	9	0	0	5
25	SINALOA	13	MOCORITO	MILPAS VIEJAS	20	16	4	1	0	0	0	10	7	0	0	2
25	SINALOA	13	MOCORITO	MISION, LA	53	30	23	12	21	0	0	4	15	0	0	1
25	SINALOA	13	MOCORITO	NANQUE, LA	5	3	2	0	0	0	1	1	3	0	0	0
25	SINALOA	13	MOCORITO	NORIA DE ABAJO (LA NORIA DE ABAJO)	43	23	20	8	14	0	0	5	10	0	0	6
25	SINALOA	13	MOCORITO	NORIA DE ARRIBA (LA NORIA DE ARRIBA)	22	14	8	1	14	0	1	3	3	0	0	0
25	SINALOA	13	MOCORITO	CONSTANCO RODRIGUEZ (LA OTRA BANDA)	71	39	32	7	38	0	3	13	7	0	0	3
25	SINALOA	13	MOCORITO	PALMAR DE LOS LEAL (EL PALMAR DE LOS LEAL)	57	33	24	15	23	0	0	3	16	0	0	0
25	SINALOA	13	MOCORITO	PALMARITO DE LA SIERRA	14	6	8	0	11	0	0	0	0	0	0	3
25	SINALOA	13	MOCORITO	PALMARITO MINERAL	55	25	30	8	22	0	1	12	12	0	0	0
25	SINALOA	13	MOCORITO	PALO DE ASTA	42	25	17	8	19	0	2	5	7	0	0	1
25	SINALOA	13	MOCORITO	PERICOS	644	351	293	143	358	5	18	38	50	0	0	32
25	SINALOA	13	MOCORITO	PIEDRAS BLANCAS	10	6	4	0	0	0	0	2	8	0	0	0
25	SINALOA	13	MOCORITO	POCHOTE, EL	26	14	12	3	7	1	0	5	10	0	0	0
25	SINALOA	13	MOCORITO	POTRERILLOS (POTRERILLO)	25	15	10	0	10	0	1	8	5	0	0	1
25	SINALOA	13	MOCORITO	POTRERO DE LOS GASTELLUM	45	22	23	6	22	2	0	4	8	0	0	3
25	SINALOA	13	MOCORITO	POTRERO DE LOS GUERRERO	27	17	10	9	6	0	0	7	4	0	0	1
25	SINALOA	13	MOCORITO	POTRERO DE LOS SANCHEZ (ESTACION TECHA)	195	105	90	9	127	1	4	23	26	0	0	5
25	SINALOA	13	MOCORITO	PROGRESO, EL (JALON)	70	44	26	10	60	0	0	0	0	0	0	0
25	SINALOA	13	MOCORITO	RANCHO VIEJO	115	62	53	2	112	1	0	0	0	0	0	0
25	SINALOA	13	MOCORITO	RECODO, EL	10	8	2	0	0	0	1	4	4	0	0	1
25	SINALOA	13	MOCORITO	RECOVECO	160	86	74	5	125	0	3	13	9	0	0	5
25	SINALOA	13	MOCORITO	ESTACION RETES	55	27	28	7	29	0	2	4	11	0	0	2
25	SINALOA	13	MOCORITO	SABANITO, EL (EL SABINITO)	20	8	12	0	20	0	0	0	0	0	0	0
25	SINALOA	13	MOCORITO	SALTO, EL	20	11	9	0	20	0	0	0	0	0	0	0
25	SINALOA	13	MOCORITO	SAN BENITO	87	44	43	15	43	0	2	14	12	0	0	1
25	SINALOA	13	MOCORITO	SANTA ROSALIA	20	11	9	0	20	0	0	0	0	0	0	0
25	SINALOA	13	MOCORITO	SALCE DE LOS GAMEZ	15	8	7	0	15	0	0	0	0	0	0	0
25	SINALOA	13	MOCORITO	SALCE DE ARRIBA, EL	4	4	0	0	0	0	0	2	2	0	0	0
25	SINALOA	13	MOCORITO	TAHONAS, LAS	58	34	24	7	36	0	1	9	3	0	0	2
25	SINALOA	13	MOCORITO	TEPANTITA	37	20	17	2	25	0	0	4	6	0	0	0

Clave Estado	Nombre Estado	Clave Municipio	Nombre Municipio	Nombre Localidad	Total	Mujeres	Hombres	Infantes 0 - 5 años y 11 meses	Niños y niñas 6 - 12 años y 11 meses	Adoles centes 13 - 17 años y 11 meses	Jóvenes 18 - 29 años y 11 meses	Adultos 30 - 64 años y 11 meses	Adultos mayores > 65 años	Indígenas	No Indígenas	Personas con discapacidad
25	SINALOA	13	MOCORITO	TERRERO DE LOS PACHECO(TERRERO DE LA SIERRA)	57	30	27	13	44	0	0	0	0	0	0	0
25	SINALOA	13	MOCORITO	TERRITAS BLANCAS	20	15	5	2	0	0	0	5	10	0	0	3
25	SINALOA	13	MOCORITO	TULE, EL	27	9	18	4	23	0	0	0	0	0	0	0
25	SINALOA	13	MOCORITO	VAINILLA, LA	15	8	7	0	15	0	0	0	0	0	0	0
25	SINALOA	13	MOCORITO	VALLE DE LEYVA SOLANO, EL. (EL VALLE)	178	92	86	21	123	1	0	2	26	0	0	5
25	SINALOA	13	MOCORITO	VIRGEN, LA	10	4	6	6	4	0	0	0	0	0	0	0
25	SINALOA	13	MOCORITO	ZAPOTE DE LOS CASTELLUM	20	10	10	4	0	0	0	5	9	0	0	2
25	SINALOA	13	MOCORITO	ZAPOTE DE LOS MOYA (EL ZAPOTE DE LOS M.)	15	6	9	0	15	0	0	0	0	0	0	0
25	SINALOA	13	MOCORITO	ZAPOTILLO (EL ZAPOTILLO)	95	49	46	14	62	1	2	4	9	0	0	3
25	SINALOA	13	MOCORITO	ALTOS DE JALISCO LOS	20	14	6	0	1	0	1	7	8	0	0	3
25	SINALOA	13	MOCORITO	CALOMATE VIEJO	10	8	2	0	0	0	1	3	4	0	0	2
25	SINALOA	13	MOCORITO	POTRERO DE LOS PERDICES, EL	11	4	7	0	11	0	0	0	0	0	0	0
25	SINALOA	13	MOCORITO	COFRADIA DE SOTO (COFRADIA DE LOS SOTO)	66	28	38	13	37	0	1	3	10	0	0	2
25	SINALOA	13	MOCORITO	LA BEBELAMA	7	5	2	0	0	0	1	2	2	0	0	2
25	SINALOA	13	MOCORITO	CASCADA, LA	20	10	10	0	20	0	0	0	0	0	0	0
25	SINALOA	13	MOCORITO	HUERTA, LA	30	12	18	0	30	0	0	0	0	0	0	0
25	SINALOA	13	MOCORITO	JUNTAS, LAS	44	23	21	3	20	0	1	8	9	0	0	3
25	SINALOA	13	MOCORITO	LOMA REDONDA	11	5	6	0	11	0	0	0	0	0	0	0
25	SINALOA	13	MOCORITO	MILPAS, LAS (LAS MILPAS DE LOS GONZALEZ)	21	17	4	0	0	0	3	8	10	0	0	0
25	SINALOA	13	MOCORITO	COMANITO (SANTIAGO COMANITO)	30	20	10	0	0	0	2	7	18	0	0	3
25	SINALOA	13	MOCORITO	TASAJEIA, LA	32	20	12	0	17	0	0	8	6	0	0	1
25	SINALOA	13	MOCORITO	TECOMATE/JALON 2	50	29	21	13	22	0	1	9	3	0	0	2
25	SINALOA	13	MOCORITO	LAGUNA DE LOS BOJORQUEZ, LA	22	11	11	7	15	0	0	0	0	0	0	0
25	SINALOA	13	MOCORITO	MECATITA	15	10	5	0	0	0	0	7	7	0	0	1
25	SINALOA	13	MOCORITO	AGUAPEPE DE LOS GALLARDO	15	11	4	0	0	1	1	4	8	0	0	1
25	SINALOA	13	MOCORITO	MAZATE DE LOS LOPEZ	18	11	7	0	0	0	2	8	7	0	0	1
25	SINALOA	13	MOCORITO	NUMERO TRES, EL	6	4	2	0	0	0	1	3	1	0	0	1
25	SINALOA	13	MOCORITO	RODEO, EL	10	8	2	0	0	0	0	4	5	0	0	1
25	SINALOA	13	MOCORITO	TANCOTE, EL. (TANCOTE)	15	11	4	0	0	0	1	3	9	0	0	2
25	SINALOA	13	MOCORITO	BATAMOTITA	10	6	4	0	0	0	5	4	0	0	0	1
25	SINALOA	13	MOCORITO	TOBORA	5	3	2	0	0	0	1	2	1	0	0	1
25	SINALOA	13	MOCORITO	TULE DE ARRIBA, EL. (EL TULE ALTO)	12	8	4	0	0	0	0	6	4	0	0	2
25	SINALOA	13	MOCORITO	SAN JORGE	20	12	8	0	0	0	1	11	8	0	0	0
25	SINALOA	13	MOCORITO	DIOLE MARBUITA	23	15	8	5	0	0	1	9	6	0	0	2
25	SINALOA	13	MOCORITO	AGUAMITAS	25	16	9	11	0	3	2	1	4	0	0	4
25	SINALOA	13	MOCORITO	ANGELES, LOS	10	8	2	0	0	0	0	4	2	0	0	4
25	SINALOA	14	ROSARIO	ROSARIO	795	430	365	206	381	0	20	90	98	0	0	0
25	SINALOA	14	ROSARIO	ROSARIO, EL	38	20	18	3	9	5	4	3	3	0	0	11
25	SINALOA	14	ROSARIO	CAJON VERDE	91	46	45	12	52	2	2	2	13	0	0	8
25	SINALOA	14	ROSARIO	COFALES	65	38	27	5	40	0	2	7	9	0	0	2
25	SINALOA	14	ROSARIO	CORRAL DE PIEDRA (CORRAL DE PIEDRAS)	28	12	16	0	0	0	3	17	8	0	0	0
25	SINALOA	14	ROSARIO	CRUZ DE PEDREGOZA (LA CRUZ PEDREGOZA)	27	19	8	4	0	0	2	0	15	0	0	6
25	SINALOA	14	ROSARIO	CHELE (EL CHELE)	45	24	21	0	43	2	0	0	0	0	0	0
25	SINALOA	14	ROSARIO	CHULLOS	74	48	26	22	14	1	6	17	9	0	0	5
25	SINALOA	14	ROSARIO	DURANGUITO	16	8	8	0	0	0	2	0	9	0	0	5
25	SINALOA	14	ROSARIO	GREGORIO VAZQUEZ MORENO (SAN JOACHIN)	58	36	22	1	45	2	2	0	3	0	0	5
25	SINALOA	14	ROSARIO	GUASIMA, LA	80	50	30	4	46	0	8	13	6	0	0	3
25	SINALOA	14	ROSARIO	HABITAS, LAS	30	15	15	0	26	4	0	0	0	0	0	0
25	SINALOA	14	ROSARIO	HIGUERAS, LAS. (HIGUERAS)	88	46	42	19	44	4	1	1	11	0	0	8
25	SINALOA	14	ROSARIO	JALPAN SEGUNDO (JALPA)	15	8	7	8	7	0	0	0	0	0	0	0
25	SINALOA	14	ROSARIO	JUMATE	6	2	4	1	0	0	0	1	2	0	0	2
25	SINALOA	14	ROSARIO	LAGUNA DE BELTRANES	84	44	40	1	55	0	1	7	11	0	0	9
25	SINALOA	14	ROSARIO	LOMA DEL ZORRILLO	59	23	36	2	41	0	2	0	7	0	0	7
25	SINALOA	14	ROSARIO	MALOYA	20	9	11	0	20	0	0	0	0	0	0	0
25	SINALOA	14	ROSARIO	MATATAN	196	108	88	27	112	0	5	13	27	0	0	12
25	SINALOA	14	ROSARIO	MONTEALTO (MONTE ALTO)	34	18	16	0	20	1	0	3	4	0	0	6
25	SINALOA	14	ROSARIO	NEBLAS	67	42	25	10	36	3	2	11	3	0	0	2
25	SINALOA	14	ROSARIO	QUITOS	66	35	31	10	35	0	2	6	8	0	0	5
25	SINALOA	14	ROSARIO	PALMARITO	10	9	1	0	0	0	2	4	4	0	0	0

Clave Estado	Nombre Estado	Clave Municipio	Nombre Municipio	Nombre Localidad	Total	Mujeres	Hombres	Infantes 0 - 5 años y 11 meses	Niños y niñas 6 - 12 años y 11 meses	Adolescentes 13 - 17 años y 11 meses	Jóvenes 18 - 28 años y 11 meses	Adultos 30 - 64 años y 11 meses	Adultos mayores > 65 años	Indígenas	No Indígenas	Personas con discapacidad
25	SINALOA	14	ROSARIO	POZOS, LOS	75	45	30	11	64	0	0	0	0	0	0	0
25	SINALOA	14	ROSARIO	PALOS BLANCOS	23	11	12	5	18	0	0	0	0	0	0	0
25	SINALOA	14	ROSARIO	PLOMOSAS	75	46	29	9	33	0	4	17	9	0	0	3
25	SINALOA	14	ROSARIO	LD DE PONCE (PONCE)	70	43	27	10	38	2	0	0	11	0	0	9
25	SINALOA	14	ROSARIO	POTRERILLOS	69	41	28	13	0	2	1	11	19	0	0	23
25	SINALOA	14	ROSARIO	POZLO, EL	133	71	62	3	66	0	0	19	24	0	0	21
25	SINALOA	14	ROSARIO	BASTIA, LA (COLOMOS)	60	28	32	0	60	0	0	0	0	0	0	0
25	SINALOA	14	ROSARIO	RECODO, EL	24	16	8	1	0	0	0	10	13	0	0	0
25	SINALOA	14	ROSARIO	REFORMA, LA (REFORMA)	30	14	16	0	30	0	0	0	0	0	0	0
25	SINALOA	14	ROSARIO	BINCON DE HIGUERAS	39	26	13	14	6	0	2	10	5	0	0	2
25	SINALOA	14	ROSARIO	ESTACION ROSARIO	37	22	15	7	16	0	1	4	6	0	0	3
25	SINALOA	14	ROSARIO	SANTA MARIA (SANTA MARIA DE GRACIA)	61	35	26	8	25	0	3	15	7	0	0	3
25	SINALOA	14	ROSARIO	TABLON NUMERO DOS (EL TABLON DOS)	60	33	27	9	21	4	1	2	14	0	0	9
25	SINALOA	14	ROSARIO	TABLON NUMERO UNO (CRUCES CUATAS)	97	64	33	23	55	0	2	5	9	0	0	3
25	SINALOA	14	ROSARIO	HACIENDA DEL TAMARINDO (TAMARINDO)	65	29	36	4	61	0	0	0	0	0	0	0
25	SINALOA	14	ROSARIO	TEBAIRA, LA	25	17	8	2	0	0	2	15	6	0	0	0
25	SINALOA	14	ROSARIO	TECOMATELLO	7	5	2	0	0	0	1	4	2	0	0	0
25	SINALOA	14	ROSARIO	ZOPILOTE, EL	24	17	7	3	1	0	0	4	10	0	0	6
25	SINALOA	14	ROSARIO	AZAFRAN, EL MOLINO	15	7	8	0	15	0	0	0	0	0	0	0
25	SINALOA	14	ROSARIO	CAJON OJO DE AGUA NUMERO DOS	183	99	84	18	116	0	2	14	15	0	0	18
25	SINALOA	14	ROSARIO	CEBOLLITAS, LAS (CEBOLLITAS)	8	7	1	2	0	0	0	5	1	0	0	0
25	SINALOA	14	ROSARIO	LLANO DE LA PALMA	11	11	0	0	0	0	2	5	3	0	0	1
25	SINALOA	14	ROSARIO	SAN MARCOS OTATITAN	11	7	4	0	0	0	2	5	3	0	0	1
25	SINALOA	14	ROSARIO	POTRERO DE ASTENGO, EL (P. DE ASTENGO)	9	5	4	0	0	0	0	3	6	0	0	0
25	SINALOA	14	ROSARIO	TEMPISQUE (EL TEMPISQUE)	3	2	1	0	0	0	0	1	2	0	0	0
25	SINALOA	14	ROSARIO	CHAMETLA	96	53	43	12	45	1	0	0	21	0	0	17
25	SINALOA	14	ROSARIO	AGUA ZARCA	1	1	0	0	0	0	0	1	0	0	0	0
25	SINALOA	14	ROSARIO	CIRUELO, EL	2	2	0	0	0	0	0	1	1	0	0	0
25	SINALOA	14	ROSARIO	MATADEIRO	75	32	43	12	60	3	0	0	0	0	0	0
25	SINALOA	14	ROSARIO	OJO DE AGUA DE OSUNA	15	6	9	2	13	0	0	0	0	0	0	0
25	SINALOA	14	ROSARIO	OTATES, LOS	65	36	29	9	38	2	4	3	5	0	0	4
25	SINALOA	14	ROSARIO	PIÑAS	6	3	3	1	0	0	2	1	1	0	0	1
25	SINALOA	14	ROSARIO	PORTEZUELO, EL	24	9	15	2	11	0	0	3	5	0	0	3
25	SINALOA	14	ROSARIO	AGUA CALIENTE DE LOS PANALES	30	15	15	0	26	4	0	0	0	0	0	0
25	SINALOA	14	ROSARIO	AGUA VERDE	187	106	81	39	59	0	5	9	40	0	0	35
25	SINALOA	14	ROSARIO	ANGARILLA, LA	9	5	4	0	0	0	0	5	3	0	0	1
25	SINALOA	14	ROSARIO	APODERADO	131	77	54	15	75	0	3	0	20	0	0	18
25	SINALOA	14	ROSARIO	ARRAYANES, LOS	9	6	3	0	0	0	0	2	6	0	0	1
25	SINALOA	14	ROSARIO	CACALOTAN	70	34	36	10	60	0	0	0	0	0	0	0
25	SINALOA	14	ROSARIO	EMILIANO ZAPATA	64	37	27	8	34	1	8	7	4	0	0	2
25	SINALOA	14	ROSARIO	GARZAS, LAS (FCD, VILLA)	60	27	33	14	36	0	0	0	5	0	0	5
25	SINALOA	14	ROSARIO	LIMONCITO, EL	7	5	2	3	0	0	1	3	0	0	0	0
25	SINALOA	14	ROSARIO	TABLON VIEJO	45	20	25	0	21	24	0	0	0	0	0	0
25	SINALOA	14	ROSARIO	VAINILLO, EL	6	2	4	1	0	0	0	2	3	0	0	0
25	SINALOA	14	ROSARIO	POZO LABRADO	35	17	18	0	35	0	0	0	0	0	0	0
25	SINALOA	14	ROSARIO	ALACRANES, LOS	6	2	4	2	1	0	0	1	2	0	0	0
25	SINALOA	14	ROSARIO	TEODORO BELTRAN (LA HACIENDA)	68	43	25	6	40	0	3	10	5	0	0	4
25	SINALOA	14	ROSARIO	GUAMULCHETTA	6	4	2	0	0	0	1	1	4	0	0	0
25	SINALOA	14	ROSARIO	PICACHITOS	10	0	10	0	0	0	0	5	2	0	0	3
25	SINALOA	14	ROSARIO	TEPEHUAJE, EL	13	10	3	1	0	0	3	7	2	0	0	0
25	SINALOA	14	ROSARIO	BUENA VISTA (BUENAVISTA)	25	21	4	0	0	0	5	16	4	0	0	0
25	SINALOA	14	ROSARIO	TUNA DEL YAUCO, LA	3	3	0	0	0	0	0	2	1	0	0	0
25	SINALOA	14	ROSARIO	CIMARRON, EL	2	2	0	1	0	0	1	0	0	0	0	0
25	SINALOA	14	ROSARIO	CANOA, LA	4	3	1	0	0	0	0	3	1	0	0	0
25	SINALOA	14	ROSARIO	LAS NEGRAS	18	8	8	0	13	3	0	0	0	0	0	0
25	SINALOA	14	ROSARIO	PILAS DE ESTANCIA	9	6	3	0	0	0	1	7	1	0	0	0
25	SINALOA	15	SALVADOR ALVARADO	GUAMUCHIL	2,923	1,528	1,395	959	1,299	38	64	232	230	0	0	101
25	SINALOA	15	SALVADOR ALVARADO	SALVADOR ALVARADO	98	60	38	24	71	0	0	3	0	0	0	0
25	SINALOA	15	SALVADOR ALVARADO	ALAMO DE LOS MONTOYA	107	72	35	16	42	0	6	35	8	0	0	0

Clave Estado	Nombre Estado	Clave Municipio	Nombre Municipio	Nombre Localidad	Total	Mujeres	Hombres	Infantes 0 - 5 años y 11 meses	Niños y niñas 6 - 12 años y 11 meses	Adolescentes 13 - 17 años y 11 meses	Jóvenes 18 - 29 años y 11 meses	Adultos 30 - 64 años y 11 meses	Adultos mayores > 65 años	Indígenas	No Indígenas	Personas con discapacidad
25	SINALOA	15	SALVADOR ALVARADO	SIJO 27 DE NOVIEMBRE	39	23	16	4	35	0	0	0	0	0	0	0
25	SINALOA	15	SALVADOR ALVARADO	BUENAVISTA	34	13	21	0	34	0	0	0	0	0	0	0
25	SINALOA	15	SALVADOR ALVARADO	CABEZAS, LAS	61	46	13	9	2	0	2	32	15	0	0	1
25	SINALOA	15	SALVADOR ALVARADO	CACALOTITA	50	22	28	7	20	0	3	13	6	0	0	1
25	SINALOA	15	SALVADOR ALVARADO	CANTIME	39	19	20	1	38	0	0	0	0	0	0	0
25	SINALOA	15	SALVADOR ALVARADO	CARRICITOS	20	10	10	0	0	0	3	11	6	0	0	0
25	SINALOA	15	SALVADOR ALVARADO	CERRO BOLA	20	16	4	0	0	0	2	9	9	0	0	0
25	SINALOA	15	SALVADOR ALVARADO	CIENEGA DE CASAL	57	30	27	22	35	0	0	0	0	0	0	0
25	SINALOA	15	SALVADOR ALVARADO	CHINOS, LOS	24	13	11	5	19	0	0	0	0	0	0	0
25	SINALOA	15	SALVADOR ALVARADO	GABRIEL LEYVA VELAZQUEZ (LA ESCALERA)	40	18	22	0	39	1	0	0	0	0	0	0
25	SINALOA	15	SALVADOR ALVARADO	GATO DE LOS GALLARDO	5	4	1	0	0	0	0	3	2	0	0	0
25	SINALOA	15	SALVADOR ALVARADO	MAUTO, EL (MAUTO)	26	21	5	0	0	0	3	13	10	0	0	0
25	SINALOA	15	SALVADOR ALVARADO	CAMPO PENIAMO (PENIAMO)	23	12	11	4	19	0	0	0	0	0	0	0
25	SINALOA	15	SALVADOR ALVARADO	CDL. QUINCE DE SEPTIEMBRE	71	41	30	2	28	1	2	23	14	0	0	1
25	SINALOA	15	SALVADOR ALVARADO	RODOLFO SANCHEZ TABORDA (LAS LAGUNITAS)	28	12	16	0	27	1	0	0	0	0	0	0
25	SINALOA	15	SALVADOR ALVARADO	SALTRE, EL	116	66	50	12	61	1	11	18	10	0	0	3
25	SINALOA	15	SALVADOR ALVARADO	TABALLI II	20	10	10	15	5	0	0	0	0	0	0	0
25	SINALOA	15	SALVADOR ALVARADO	TABALLI, EL	108	66	42	11	40	0	6	31	17	0	0	3
25	SINALOA	15	SALVADOR ALVARADO	V/BENITO JUAREZ/TAMAZULA II//	651	377	274	204	143	0	9	130	135	0	0	30
25	SINALOA	15	SALVADOR ALVARADO	TASAERA, LA (TASAERA)	16	12	4	0	0	0	3	8	5	0	0	0
25	SINALOA	15	SALVADOR ALVARADO	TERRERO DE LOS GUERRERO	40	16	24	0	7	0	0	15	18	0	0	0
25	SINALOA	15	SALVADOR ALVARADO	TERREROS	1	1	0	0	0	0	0	0	0	0	0	1
25	SINALOA	15	SALVADOR ALVARADO	TULTITA	25	9	16	17	8	0	0	0	0	0	0	0
25	SINALOA	15	SALVADOR ALVARADO	VEINTE DE NOVIEMBRE	92	43	49	3	35	0	3	36	13	0	0	2
25	SINALOA	15	SALVADOR ALVARADO	YACOCHEO	34	17	17	0	12	0	2	14	5	0	0	1
25	SINALOA	15	SALVADOR ALVARADO	DESCANZO, EL	20	12	8	0	0	0	2	11	7	0	0	0
25	SINALOA	15	SALVADOR ALVARADO	EMILIO ALVAREZ (BARRA (LAS GOLONDRINAS)	36	18	18	5	31	0	0	0	0	0	0	0
25	SINALOA	15	SALVADOR ALVARADO	LUCIO BLANCO	67	42	25	6	27	0	5	22	5	0	0	2
25	SINALOA	15	SALVADOR ALVARADO	SAN MAITIN	18	7	11	7	11	0	0	0	0	0	0	0
25	SINALOA	15	SALVADOR ALVARADO	TRES PALMAS (VENUSTIANO CARRANZA)	62	24	38	6	22	0	2	21	8	0	0	3
25	SINALOA	15	SALVADOR ALVARADO	GUSTAVO DIAZ ORDAZ	21	6	15	0	18	3	0	0	0	0	0	0
25	SINALOA	15	SALVADOR ALVARADO	TORO MANCADO	35	16	17	5	8	0	1	12	9	0	0	0
25	SINALOA	15	SALVADOR ALVARADO	GUAYACAN	11	7	4	0	0	0	1	6	4	0	0	0
25	SINALOA	15	SALVADOR ALVARADO	GUAYACAN, EL	43	24	19	4	29	0	0	10	0	0	0	0
25	SINALOA	15	SALVADOR ALVARADO	GUAYACAN	4	3	1	2	0	0	0	0	2	0	0	0
25	SINALOA	15	SALVADOR ALVARADO	CRUZ BLANCA	71	41	30	13	58	0	0	0	0	0	0	0
25	SINALOA	15	SALVADOR ALVARADO	LAGUNA DE PALOS BLANCOS	19	17	2	0	0	0	2	12	5	0	0	0
25	SINALOA	15	SALVADOR ALVARADO	ARCHIRIS, LOS	30	9	21	17	13	0	0	0	0	0	0	0
25	SINALOA	16	SAN IGNACIO	SAN IGNACIO	1,025	520	505	193	687	18	5	61	50	0	0	11
25	SINALOA	16	SAN IGNACIO	AJOYA	107	58	49	0	105	1	1	0	0	0	0	0
25	SINALOA	16	SAN IGNACIO	CABAZAN	59	46	13	7	0	0	0	6	21	0	0	25
25	SINALOA	16	SAN IGNACIO	CAJON DE PIAXTLA, EL	50	28	22	5	0	0	3	0	17	0	0	25
25	SINALOA	16	SAN IGNACIO	CAMINO REAL DE PIAXTLA	121	62	59	14	52	0	4	1	34	0	0	16
25	SINALOA	16	SAN IGNACIO	CARMEN, EL	43	27	16	3	0	0	1	13	21	0	0	5
25	SINALOA	16	SAN IGNACIO	CUALYOCOL (CUACOCYOL)	14	8	6	0	0	0	0	4	10	0	0	0
25	SINALOA	16	SAN IGNACIO	COYOTITAN	317	187	130	72	125	1	7	42	57	0	0	13
25	SINALOA	16	SAN IGNACIO	CRUCERO DE PIAXTLA	92	56	36	5	44	1	3	23	14	0	0	2
25	SINALOA	16	SAN IGNACIO	CHACO, EL	34	25	9	5	0	0	3	11	14	0	0	1
25	SINALOA	16	SAN IGNACIO	DIMAS (ESTACION DIMAS)	630	354	276	103	359	2	52	35	49	0	0	30
25	SINALOA	16	SAN IGNACIO	DURANGUITO / DURANGUITO DE DIMAS	185	88	97	14	102	2	4	29	31	0	0	3
25	SINALOA	16	SAN IGNACIO	IPALINO	114	64	50	15	57	1	1	11	26	0	0	3
25	SINALOA	16	SAN IGNACIO	LABOR, LA	178	91	87	24	101	1	0	21	26	0	0	5
25	SINALOA	16	SAN IGNACIO	LIMON DE LOS PERAZA	53	35	18	2	0	0	1	20	22	0	0	8
25	SINALOA	16	SAN IGNACIO	LODAZAL, EL	29	24	5	7	0	0	0	14	6	0	0	2
25	SINALOA	16	SAN IGNACIO	LD DE PONCE	56	25	31	0	56	0	0	0	0	0	0	0
25	SINALOA	16	SAN IGNACIO	TECOLOTE (TECOLOTE)	13	10	3	0	0	0	0	9	4	0	0	0
25	SINALOA	16	SAN IGNACIO	PIAXTLA DE ABAJO	308	176	132	79	143	0	9	26	42	0	0	9
25	SINALOA	16	SAN IGNACIO	PIAXTLA DE ARRIBA	191	95	96	20	98	1	6	35	26	0	0	5
25	SINALOA	16	SAN IGNACIO	POZOLE (ESTACION POZOLE)	36	22	14	0	1	1	4	20	9	0	0	1

Clave Estado	Nombre Estado	Clave Municipio	Nombre Municipio	Nombre Localidad	Total	Mujeres	Hombres	Infantes 0 - 5 años y 11 meses	Niñas y niños 6 - 12 años y 11 meses	Adolescentes 13 - 17 años y 11 meses	Jóvenes 18 - 29 años y 11 meses	Adultos 30 - 64 años y 11 meses	Adultos mayores > 65 años	Indígenas	No Indígenas	Personas con discapacidad
25	SINALOA	36	SAN IGNACIO	SAN JAVIER	152	92	60	4	78	2	0	30	33	0	0	5
25	SINALOA	36	SAN IGNACIO	SAN JUAN	135	61	74	16	118	1	0	0	0	0	0	0
25	SINALOA	36	SAN IGNACIO	TULE, EL	89	39	30	0	89	0	0	0	0	0	0	0
25	SINALOA	36	SAN IGNACIO	HUMAYES, LOS	55	26	29	0	55	0	0	0	0	0	0	0
25	SINALOA	36	SAN IGNACIO	VELADERO, EL (EL VOLADERO)	16	12	4	4	0	0	0	6	4	0	0	2
25	SINALOA	36	SAN IGNACIO	BARRA DE PAXTLA	72	32	40	16	0	0	1	23	25	0	0	7
25	SINALOA	36	SAN IGNACIO	BARRAS, LAS	147	74	73	0	146	1	0	0	0	0	0	0
25	SINALOA	36	SAN IGNACIO	TOYHUA Y ANEXOS	20	11	9	0	0	0	2	10	8	0	0	0
25	SINALOA	36	SAN IGNACIO	GUILLERMO PRIETO Y ANEXOS	13	5	8	1	0	0	0	5	6	0	0	1
25	SINALOA	36	SAN IGNACIO	LOMAS DEL MAR PAXTLA (LA PLAYA)	40	27	13	15	0	0	4	16	5	0	0	0
25	SINALOA	36	SAN IGNACIO	LOMAS DEL PEDREGAL, LAS	57	45	12	12	0	0	4	32	7	0	0	2
25	SINALOA	36	SAN IGNACIO	CAMACHO DE ARRIBA	19	12	7	0	0	0	1	8	7	0	0	3
25	SINALOA	17	SINALOA	SINALOA DE LEYVA	539	263	276	114	394	19	12	0	0	0	0	0
25	SINALOA	17	SINALOA	ACEITUNA, LA	40	24	16	10	30	0	0	0	0	0	0	0
25	SINALOA	17	SINALOA	AGUA ESCONDIDA	51	36	15	10	2	2	5	7	14	0	0	11
25	SINALOA	17	SINALOA	ALAMITO, EL	80	40	40	0	80	0	0	0	0	0	0	0
25	SINALOA	17	SINALOA	BARURIA	167	79	88	29	138	0	0	0	0	0	0	0
25	SINALOA	17	SINALOA	CARRERA DE INZUNZA	32	16	16	0	32	0	0	0	0	0	0	0
25	SINALOA	17	SINALOA	CAMAN MARGEN DERECHO	165	84	81	12	153	0	0	0	0	0	0	0
25	SINALOA	17	SINALOA	CARRIZALJO	40	22	18	0	40	0	0	0	0	0	0	0
25	SINALOA	17	SINALOA	CASAS NUEVAS	50	25	25	38	12	0	0	0	0	0	0	0
25	SINALOA	17	SINALOA	CLUBIRI DE LA CUESTA	124	53	71	24	99	0	1	0	0	0	0	0
25	SINALOA	17	SINALOA	CLUBIRI DE LA LOMA	110	53	57	21	89	0	0	0	0	0	0	0
25	SINALOA	17	SINALOA	CLUBIRI DE LA MAQUINA	87	50	37	20	1	1	3	19	31	0	0	12
25	SINALOA	17	SINALOA	CLUBIRI DE PORTALES	295	149	146	67	227	1	0	0	0	0	0	0
25	SINALOA	17	SINALOA	SAN JOSE DE ALVARADO (SAN JOSE NUEVO)	50	19	31	0	50	0	0	0	0	0	0	0
25	SINALOA	17	SINALOA	HERIPA (IBIPA)	36	27	9	8	0	0	5	3	15	0	0	5
25	SINALOA	17	SINALOA	LAS LAJAS	40	16	24	0	40	0	0	0	0	0	0	0
25	SINALOA	17	SINALOA	LOMA DE LOS LUGO	90	38	52	14	76	0	0	0	0	0	0	0
25	SINALOA	17	SINALOA	MARIPA	224	130	94	41	116	2	12	10	25	0	0	18
25	SINALOA	17	SINALOA	MARIPITA	213	117	96	50	97	0	2	29	31	0	0	4
25	SINALOA	17	SINALOA	MATAPAN	104	66	38	36	30	2	4	12	3	0	0	17
25	SINALOA	17	SINALOA	MELONES, LOS	50	21	29	12	37	1	0	0	0	0	0	0
25	SINALOA	17	SINALOA	NACAVEBA	212	129	83	30	100	0	7	25	39	0	0	11
25	SINALOA	17	SINALOA	OPOCHI (OROCHI)	327	188	139	97	155	0	7	24	44	0	0	0
25	SINALOA	17	SINALOA	CARRERA DE LIMONES	228	98	130	38	102	0	0	13	57	0	0	18
25	SINALOA	17	SINALOA	PONDOLJI (PONDOLJI)	86	37	49	1	85	0	0	0	0	0	0	0
25	SINALOA	17	SINALOA	RUEBUTO, EL (EL REALITO)	193	106	87	26	167	0	0	0	0	0	0	0
25	SINALOA	17	SINALOA	RUIZ CORTINEZ UNO (RUIZ CORTINES)	66	63	3	0	0	0	5	46	15	0	0	0
25	SINALOA	17	SINALOA	RUIZ CORTINEZ NUMERO TRES	255	107	148	0	255	0	0	0	0	0	0	0
25	SINALOA	17	SINALOA	SAN JOAQUIN (SAN JOAQUIN NUEVO)	150	68	82	0	150	0	0	0	0	0	0	0
25	SINALOA	17	SINALOA	TETANTITA	130	61	69	19	110	1	0	0	0	0	0	0
25	SINALOA	17	SINALOA	TETAMECHE II (EL SANCHOZ CELIS)	290	150	140	0	289	1	0	0	0	0	0	0
25	SINALOA	17	SINALOA	TETAMECHE VIEJO (TETAMECHE)	150	73	77	0	150	0	0	0	0	0	0	0
25	SINALOA	17	SINALOA	TEXCALAMA DE ABAJO	37	23	14	9	5	2	0	0	7	0	0	14
25	SINALOA	17	SINALOA	TORREON (CAMPO TORREON)	40	22	18	0	40	0	0	0	0	0	0	0
25	SINALOA	17	SINALOA	TRES REYES	50	24	26	0	50	0	0	0	0	0	0	0
25	SINALOA	17	SINALOA	TUNA, LA	42	23	19	0	41	1	0	0	0	0	0	0
25	SINALOA	17	SINALOA	ZAPOTE, EL	40	19	21	1	39	0	0	0	0	0	0	0
25	SINALOA	17	SINALOA	TOPOLOBAMPO (TOBOBAMPO)	198	99	99	31	165	2	0	0	0	0	0	0
25	SINALOA	17	SINALOA	GUAMUACHELERA, LA	50	25	25	0	49	1	0	0	0	0	0	0
25	SINALOA	17	SINALOA	CEFERINO PAREDES (EL ZEFERINO PAREDES)	45	26	19	0	45	0	0	0	0	0	0	0
25	SINALOA	17	SINALOA	SANABIA	114	48	66	16	98	0	0	0	0	0	0	0
25	SINALOA	17	SINALOA	BACURATO	40	18	22	0	40	0	0	0	0	0	0	0
25	SINALOA	17	SINALOA	HUACAPAS, LAS	28	22	6	0	2	0	1	0	14	0	0	11
25	SINALOA	17	SINALOA	AGUA TIRA	130	96	34	42	5	0	10	33	28	0	0	12
25	SINALOA	17	SINALOA	AGUA TIRA, 1	50	31	19	0	48	2	0	0	0	0	0	0
25	SINALOA	17	SINALOA	JOSE MARIA MORELOS Y PAVON	35	10	25	0	33	2	0	0	0	0	0	0
25	SINALOA	17	SINALOA	EST NARANJO	300	140	160	192	104	4	0	0	0	0	0	0

Clave Estado	Nombre Estado	Clave Municipio	Nombre Municipio	Nombre Localidad	Total	Mujeres	Hombres	Infantes 0 - 5 años y 11 meses	Niñas y niños 6 - 12 años y 11 meses	Adolescentes 13 - 17 años y 11 meses	Jóvenes 18 - 29 años y 11 meses	Adultos 30 - 64 años y 11 meses	Adultos mayores > 65 años	Indígenas	No Indígenas	Personas con discapacidad
25	SINALOA	17	SINALOA	MATAPANOTO	39	23	16	3	6	1	0	6	6	0	0	17
25	SINALOA	17	SINALOA	CERRILLOS, LOS	25	16	9	0	6	0	1	5	6	0	0	7
25	SINALOA	17	SINALOA	CAMPO 6	65	37	28	0	65	0	0	0	0	0	0	0
25	SINALOA	17	SINALOA	GENARO ESTRADA	300	137	163	97	202	1	0	0	0	0	0	0
25	SINALOA	17	SINALOA	LLANO GRANDE	340	169	171	41	213	6	3	10	51	0	0	16
25	SINALOA	17	SINALOA	MEZQUITE ALTO	130	60	70	1	125	4	0	0	0	0	0	0
25	SINALOA	17	SINALOA	PLATANILLO, EL	60	30	30	30	30	0	0	0	0	0	0	0
25	SINALOA	17	SINALOA	HIGUERITA, LA	40	24	16	0	40	0	0	0	0	0	0	0
25	SINALOA	17	SINALOA	ALFREDO V. BONFIL (SIETE EJIDOS)	160	82	78	28	130	2	0	0	0	0	0	0
25	SINALOA	17	SINALOA	CAIMAN, EL (MARGEN ISQUIERDO)	65	28	37	12	53	0	0	0	0	0	0	0
25	SINALOA	17	SINALOA	COYOTE, EL	158	82	76	25	132	1	0	0	0	0	0	0
25	SINALOA	17	SINALOA	CHOROGUE	127	91	36	48	1	2	10	16	37	0	0	13
25	SINALOA	17	SINALOA	BUENAVISTA	85	41	44	0	85	0	0	0	0	0	0	0
25	SINALOA	17	SINALOA	MACUFIPO	205	93	112	34	170	1	0	0	0	0	0	0
25	SINALOA	17	SINALOA	NARANJO SEGUNDO	127	78	49	8	61	4	9	12	16	0	0	17
25	SINALOA	17	SINALOA	PALOTAL, EL	50	26	24	0	50	0	0	0	0	0	0	0
25	SINALOA	17	SINALOA	LIC. BENITO JUAREZ (PAREDON BLANCO)	98	47	51	22	76	0	0	0	0	0	0	0
25	SINALOA	17	SINALOA	PLAYAS DE OPOCHI	60	36	24	0	60	0	0	0	0	0	0	0
25	SINALOA	17	SINALOA	PLAYITA DE CASILLAS	22	14	8	13	9	0	0	0	0	0	0	0
25	SINALOA	17	SINALOA	SACUBIRITO	371	209	162	63	219	3	13	31	34	0	0	8
25	SINALOA	17	SINALOA	EJIDO CONCENTRACION 5 DE FEBRERO	232	124	108	6	148	2	6	24	33	0	0	13
25	SINALOA	17	SINALOA	CASAS NUEVAS	100	54	46	0	99	1	0	0	0	0	0	0
25	SINALOA	17	SINALOA	AGUA BLANCA	102	52	50	21	81	0	0	0	0	0	0	0
25	SINALOA	17	SINALOA	CDL 6 DE MAYO	260	130	130	0	188	0	0	0	0	0	0	0
25	SINALOA	17	SINALOA	MASCAPULUCHI	50	25	25	0	50	0	0	0	0	0	0	0
25	SINALOA	17	SINALOA	CARRERA DE BONOS	45	20	25	0	45	0	0	0	0	0	0	0
25	SINALOA	17	SINALOA	PALMA, LA	40	21	19	0	40	0	0	0	0	0	0	0
25	SINALOA	17	SINALOA	SAN JOSE DE GRACIA	112	88	24	30	0	1	18	29	23	0	0	11
25	SINALOA	17	SINALOA	PLAYA SEGUNDA (EJIDO PLAYA SEGUNDA)	80	40	40	0	80	0	0	0	0	0	0	0
25	SINALOA	17	SINALOA	BUBAGUI (BUBAGUI)	108	70	38	36	37	1	2	23	4	0	0	0
25	SINALOA	17	SINALOA	MEZQUITILLO, EL	52	36	16	16	0	0	1	24	11	0	0	0
25	SINALOA	17	SINALOA	SANTA MAGDALENA	69	46	23	0	7	2	20	17	8	0	0	15
25	SINALOA	17	SINALOA	CLIEVITA, LA	30	10	20	0	30	0	0	0	0	0	0	0
25	SINALOA	17	SINALOA	OCCORON	150	78	72	0	150	0	0	0	0	0	0	0
25	SINALOA	18	NAVOLATO	BELEM TORRES	15	6	9	15	0	0	0	0	0	0	0	0
25	SINALOA	18	NAVOLATO	NAVOLATO	762	370	392	114	386	15	23	30	109	0	0	91
25	SINALOA	18	NAVOLATO	AGUAMITAS, LAS	3	2	1	3	0	0	0	0	0	0	0	0
25	SINALOA	18	NAVOLATO	AGUAPERITO	20	10	10	0	0	0	0	2	18	0	0	0
25	SINALOA	18	NAVOLATO	ALTATA	39	26	13	1	1	2	4	10	2	0	0	19
25	SINALOA	18	NAVOLATO	ARRREDONDOS, LOS	66	31	35	1	47	6	1	2	5	0	0	4
25	SINALOA	18	NAVOLATO	BACHISUALTILLO	17	10	7	14	1	0	0	0	1	0	0	1
25	SINALOA	18	NAVOLATO	BACHIMETO	162	69	93	20	107	3	0	6	25	0	0	1
25	SINALOA	18	NAVOLATO	BARICUETO 2 (BARICUETO)	18	7	11	12	0	0	0	1	3	0	0	2
25	SINALOA	18	NAVOLATO	BARIOMETO	9	5	4	0	0	0	0	0	6	0	0	3
25	SINALOA	18	NAVOLATO	BATALLON, EL (BATALLON)	1	1	0	0	0	0	0	0	1	0	0	0
25	SINALOA	18	NAVOLATO	BLEDAL, EL (BLEDAL)	30	13	17	14	8	0	0	3	3	0	0	2
25	SINALOA	18	NAVOLATO	BOCA, LA	5	5	0	0	0	0	2	2	1	0	0	0
25	SINALOA	18	NAVOLATO	BOLSON, EL	134	64	70	0	111	3	0	1	8	0	0	11
25	SINALOA	18	NAVOLATO	CAMPO CINCO HERMANOS (EMILIANO ZAPATA)	13	9	4	0	0	0	0	4	9	0	0	0
25	SINALOA	18	NAVOLATO	CASTILLO, EL	284	135	149	0	243	20	0	0	20	0	0	1
25	SINALOA	18	NAVOLATO	CINCO DE MAYO (EJIDO CINCO DE MAYO)	38	19	19	26	9	0	0	1	2	0	0	0
25	SINALOA	18	NAVOLATO	CDFRADIA DE LA LOMA	12	9	3	1	0	0	0	0	8	0	0	3
25	SINALOA	18	NAVOLATO	CDFRADIA DE LOS ROCHA (C. DE NAVOLATO)	5	1	4	1	0	0	0	0	2	0	0	2
25	SINALOA	18	NAVOLATO	DAUTILLOS	28	17	11	0	0	0	0	6	22	0	0	0
25	SINALOA	18	NAVOLATO	EZEQUIEL LEYVA	1	1	0	0	0	0	0	1	0	0	0	0
25	SINALOA	18	NAVOLATO	GUASIMA, LA (LA GUASIMITA)	1	1	0	0	0	0	0	0	1	0	0	0
25	SINALOA	18	NAVOLATO	HIGUERITA, LA	32	16	16	0	29	0	0	0	3	0	0	0
25	SINALOA	18	NAVOLATO	BAINORITOS	1	0	1	0	0	0	0	0	1	0	0	0
25	SINALOA	18	NAVOLATO	JUAN ALDAMA (EL TIGRE)	372	193	179	13	317	4	0	0	21	0	0	17

Clave Estado	Nombre Estado	Clave Municipio	Nombre Municipio	Nombre Localidad	Total	Mujeres	Hombres	Infantes 0 - 5 años y 11 meses	Niñas y niños 6 - 12 años y 11 meses	Adolescentes 13 - 17 años y 11 meses	Jóvenes 18 - 29 años y 11 meses	Adultos 30 - 64 años y 11 meses	Adultos mayores > 65 años	Indígenas	No Indígenas	Personas con discapacidad
25	SINALOA	18	NAVOLATO	LADO, EL (LADO)	9	3	6	0	0	0	0	1	8	0	0	0
25	SINALOA	18	NAVOLATO	LIMONCITO, EL	138	64	74	31	97	1	0	3	3	0	0	3
25	SINALOA	18	NAVOLATO	LD DE REYES	125	68	57	1	119	0	0	1	2	0	0	2
25	SINALOA	18	NAVOLATO	MICHODACANA, LA. (COLONIA MICHODACANA)	12	8	4	3	1	0	1	0	6	0	0	3
25	SINALOA	18	NAVOLATO	SATAYA	67	32	35	56	0	0	1	4	5	0	0	1
25	SINALOA	18	NAVOLATO	OTIAMETO	81	33	48	5	46	4	0	4	15	0	0	7
25	SINALOA	18	NAVOLATO	PIPIMA, LA	6	5	1	0	0	0	0	3	2	0	0	1
25	SINALOA	18	NAVOLATO	POCHOTES, LOS/COJ. MIGUEL HIDALGO	36	19	17	4	17	15	0	0	0	0	0	0
25	SINALOA	18	NAVOLATO	VILLA GIRAL. ANGEL FLORES (LA PALMA)	468	284	184	22	152	18	28	106	104	0	0	38
25	SINALOA	18	NAVOLATO	RIO VIEJO	15	11	4	2	0	0	1	4	6	0	0	2
25	SINALOA	18	NAVOLATO	ROSA MORADA	19	8	11	3	14	0	0	0	1	0	0	1
25	SINALOA	18	NAVOLATO	SANTA FE	5	4	1	0	0	0	1	3	1	0	0	0
25	SINALOA	18	NAVOLATO	TANQUE, EL	1	0	1	0	0	0	0	0	0	0	0	1
25	SINALOA	18	NAVOLATO	TRANCAS, LAS	74	45	29	0	69	1	0	3	1	0	0	0
25	SINALOA	18	NAVOLATO	VERGEL, EL	304	141	163	2	296	4	1	1	0	0	0	0
25	SINALOA	18	NAVOLATO	POTRERO, EL (EL DE SATAYA)	20	13	7	0	0	0	3	5	10	0	0	2
25	SINALOA	18	NAVOLATO	VILLA MOROS (VILLAMORAS)	23	13	10	0	0	0	0	2	18	0	0	3
25	SINALOA	18	NAVOLATO	VUELTA, LA	11	2	9	11	0	0	0	0	0	0	0	0
25	SINALOA	18	NAVOLATO	YEBABITO	58	34	24	9	42	0	1	0	3	0	0	3
25	SINALOA	18	NAVOLATO	LAS AGUAMITAS	28	22	6	2	0	0	3	16	7	0	0	0
25	SINALOA	18	NAVOLATO	ALAMITOS, LOS	4	3	1	0	0	0	0	0	4	0	0	0
25	SINALOA	18	NAVOLATO	ANGELES, LOS	3	2	1	0	0	0	0	0	2	0	0	1
25	SINALOA	18	NAVOLATO	CONVENCION DE AGUASCALIENTES	45	21	24	28	15	0	0	0	2	0	0	0
25	SINALOA	18	NAVOLATO	SINALOA Y TOMATERA, LA	36	21	15	23	10	0	0	0	0	0	0	3
25	SINALOA	18	NAVOLATO	ALAMITOS, LOS	1	1	0	0	0	0	0	0	1	0	0	0
25	SINALOA	18	NAVOLATO	BUENOS AIRES	17	13	4	0	0	0	2	11	4	0	0	0
25	SINALOA	18	NAVOLATO	CABRERA, LA (LD DE CABRERA)	1	1	0	0	0	0	0	0	1	0	0	0
25	SINALOA	18	NAVOLATO	CAMPO BALBUENA	171	85	86	0	151	1	3	11	2	0	0	3
25	SINALOA	18	NAVOLATO	CAMPO EL CHAMIZAL	1	1	0	0	0	0	0	0	1	0	0	0
25	SINALOA	18	NAVOLATO	CAÑADA GUAMUCHILITO	13	9	4	3	10	0	0	0	0	0	0	0
25	SINALOA	18	NAVOLATO	GUAMUCHILITO	2	0	2	0	0	0	0	0	0	0	0	2
25	SINALOA	18	NAVOLATO	COFRADIA DE SAN PEDRO	27	12	15	8	0	1	0	0	0	0	0	18
25	SINALOA	18	NAVOLATO	CURVA, LA	13	10	3	0	0	0	0	6	6	0	0	1
25	SINALOA	18	NAVOLATO	GIRAN CHINA, LA	1	1	0	0	0	0	0	0	0	0	0	1
25	SINALOA	18	NAVOLATO	MACARIO GARCIA (EL POBLADO)	12	3	9	7	5	0	0	0	0	0	0	0
25	SINALOA	18	NAVOLATO	MOLINO, EL (EL MOLINO DE SATAYA)	32	17	15	8	24	0	0	0	0	0	0	0
25	SINALOA	18	NAVOLATO	PORTUGES (EL CAMPITO)	15	5	10	1	0	0	0	2	11	0	0	1
25	SINALOA	18	NAVOLATO	PUNTES, LAS (GUADALUPE VICTORIA)	135	62	73	0	120	15	0	0	0	0	0	0
25	SINALOA	18	NAVOLATO	SINALOA, LA	7	5	2	1	0	0	0	3	3	0	0	0
25	SINALOA	18	NAVOLATO	TOBOLOTO	5	3	2	1	0	0	0	0	4	0	0	0
25	SINALOA	18	NAVOLATO	TAPACAL, EL	7	4	3	0	0	0	0	0	0	0	0	7
25	SINALOA	18	NAVOLATO	VILLA BENITO JUAREZ	1,292	627	665	11	1,124	18	1	0	38	0	0	100
25	SINALOA	18	NAVOLATO	IRAGUATO	36	15	21	1	35	0	0	0	0	0	0	0
25	SINALOA	18	NAVOLATO	TENERIA	4	3	1	0	0	0	0	3	1	0	0	0
25	SINALOA	18	NAVOLATO	CDLONIA PRIMAVERA	4	3	1	1	0	0	0	1	2	0	0	0
25	SINALOA	18	NAVOLATO	PRIMAVERA, LA	82	34	48	12	65	1	0	3	1	0	0	0
25	SINALOA	18	NAVOLATO	LOS RIELES	1	0	1	0	0	0	0	0	1	0	0	0
25	SINALOA	18	NAVOLATO	LOMA DE NAVOLATO	1	0	1	1	0	0	0	0	0	0	0	0
25	SINALOA	18	NAVOLATO	SACHOCO	26	18	8	0	0	0	1	2	19	0	0	4
25	SINALOA	18	NAVOLATO	MONTE CALVARIO	6	2	4	2	0	0	0	2	2	0	0	0
25	SINALOA	18	NAVOLATO	CONSTITUYENTES DE SINALOA	5	4	1	0	0	0	0	3	2	0	0	0
25	SINALOA	18	NAVOLATO	CDLONIA ENSENADA (TECCMATE)	62	26	36	0	62	0	0	0	0	0	0	0
25	SINALOA	18	NAVOLATO	CAIMANITO VIEJO	177	82	95	13	156	7	1	0	0	0	0	0
25	SINALOA	18	NAVOLATO	BERLIN	60	33	27	2	48	1	3	4	2	0	0	0
25	SINALOA	18	NAVOLATO	SAN BLAS	7	6	1	0	0	0	0	6	1	0	0	0
25	SINALOA	18	NAVOLATO	CAMPO ROMERO	15	13	2	1	0	0	3	7	4	0	0	0
25	SINALOA	18	NAVOLATO	SAN PEDRO DE ROSALES	85	46	37	36	44	0	0	1	2	0	0	2
25	SINALOA	18	NAVOLATO	CAMPO VITAL (COFRADIA DE LA ESTANCA NO. 2)	3	1	2	0	0	0	0	0	3	0	0	0
25	SINALOA	18	NAVOLATO	CDL S DE FEBRERO	15	8	7	1	0	0	1	7	6	0	0	6

Clave Estado	Nombre Estado	Clave Municipio	Nombre Municipio	Nombre Localidad	Total	Mujeres	Hombres	Infantes 0 - 5 años y 11 meses	Niñas y niños 6 - 12 años y 11 meses	Adolescentes 13 - 17 años y 11 meses	Jóvenes 18 - 29 años y 11 meses	Adultos 30 - 64 años y 11 meses	Adultos mayores > 65 años	Indígenas	No Indígenas	Personas con discapacidad
25	SINALOA	18	NAVOLATO	RIDEL VELAZQUEZ	28	25	3	0	0	0	1	21	6	0	0	0
25	SINALOA	18	NAVOLATO	ZANJON, EL	17	13	4	0	0	0	3	8	5	0	0	1
25	SINALOA	18	NAVOLATO	MONTE LARGO, EL	2	2	0	0	0	0	0	0	2	0	0	0
25	SINALOA	18	NAVOLATO	PARAISO, EL	5	3	2	0	0	0	1	2	2	0	0	0
25	SINALOA	18	NAVOLATO	LIMONTITA	5	3	2	1	0	0	0	2	2	0	0	0
25	SINALOA	18	NAVOLATO	TETUAN NUEVO, EL	1	0	1	0	0	0	0	0	1	0	0	0
					139,580	72,923	66,657	23,554	84,619	2,038	2,919	9,831	11,363	0	0	5,256